

ZAŁĄCZNIK DO UCHWAŁY NR

RADY POWIATU KONECKIEGO

Z DNIA

Prognoza oddziaływania na środowisko
Programu Ochrony Środowiska dla Powiatu
Koneckiego na lata 2018 – 2021, z perspektywą
do 2025 r.



SPIS TREŚCI

SPIS TREŚCI	2
1. PRZEDMIOT I ZAKRES OPRACOWANIA	3
2. CEL I ZAKRES MERYTORYCZNY OPRACOWANIA	3
3. ZAKRES PROGNOZY	4
4. METODY PRACY I MATERIAŁY ŹRÓDŁOWE	5
5. ANALIZA I OCENA ISTNIEJĄCEGO STANU ŚRODOWISKA NA TERENACH OBJĘTYCH PRZEWIDYWANYM ZNACZĄCYM ODDZIAŁYWANIEM ORAZ POTENCJALNE ZMIANY TEGO STANU W PRZYPADKU BRAKU REALIZACJI 6	
5.1. DEMOGRAFIA	7
5.2. DZIAŁALNOŚĆ GOSPODARCZA	9
5.3. OCHRONA KLIMATU I JAKOŚCI POWIETRZA	10
5.4. ZAGROŻENIA HAŁASEM	23
5.5. POLA ELEKTROMAGNETYCZNE	26
5.6. IDENTYFIKACJA JEDLITYCH CZĘŚCI WÓD POWIERZCHINIOWYCH I PODZIEMNYCH (JCWP I JCWPd) DLA TERENU OBJĘTEGO PROJEKTEM PROGRAMU WRAZ ZE WSKAZANIEM USTALONYCH DLA NICH CELÓW ŚRODOWISKOWYCH	30
5.6.1. WODY POWIERZCHNIOWE	30
5.6.2. WODY PODZIEMNE	33
5.7. GOSPODARKA WODNO - ŚCIEKOWA	41
5.8. ZASOBY GEOLOGICZNE	46
5.8.1. SUROWCE MINERALNE	48
5.9. GOSPODARKA ODPADAMI I ZAPOBIEGANIE POWSTAWANIU ODPADÓW	50
5.10. ZASOBY PRZYRODNICZE	55
5.10.1. OBSZARY CHRONIONE	56
5.10.2. LASY	68
5.11. ZAGROŻENIA POWAŻNYMI AWARIAMI	71
6. POTENCJALNE ZMIANY ISTNIEJĄCEGO STANU ŚRODOWISKA W PRZYPADKU BRAKU REALIZACJI PROJEKTU 72	
7. CELE OCHRONY ŚRODOWISKA USTANOWIONE NA SZCZEBLU MIĘDZYNARODOWYM, WSPÓLNOTOWYM I KRAJOWYM	73
8. CELE OCHRONY PRZYRODY WYNIKAJĄCE Z USTAWY Z DNIA 16 KWIECZNIA 2004 ROKU O OCHRONIE PRZYRODY ORAZ ZAKAZY WYNIKAJĄCE Z USTANOWIONYCH FORM OCHRONY PRZYRODY	77
9. PRZEWIDYWANE ODDZIAŁYWANIE NA ŚRODOWISKO W WYNIKU REALIZACJI ZAPISÓW DOKUMENTU	84
10. PRZEWIDYWANE ODDZIAŁYWANIE DZIAŁAŃ ZAWARTYCH W PROJEKCIE PROGRAMU OCHRONY ŚRODOWISKA DLA POWIATU KONECKIEGO NA WYBRANE ELEMENTY ŚRODOWISKA	97
10.1. JAKOŚĆ POWIETRZA	98
10.2. KLIMAT	98
10.3. KLIMAT AKUSTYCZNY	101
10.4. WODY	102
10.5. LUDZIE	103
10.6. ROŚLINY, ZWIERZĘTA I RÓŻNORODNOŚĆ BIOLOGICZNA	103
11. ANALIZA ROZWIĄZAŃ MAJĄCYCH NA CELU ZAPOBIEGANIE, OGRANICZANIE LUB KOMPENSACJĘ PRZYRODNICZĄ NEGATYWNYCH ODDZIAŁYWAŃ NA ŚRODOWISKO, MOGĄCYCH BYĆ REZULTATEM REALIZACJI PROJEKTOWANEGO DOKUMENTU, W SZCZEGÓLNOŚCI NA CELE I PRZEDMIOT OCHRONY OBSZARÓW NATURA 2000 ORAZ INTEGRALNOŚĆ TYCH OBSZARÓW	104
12. ANALIZA WPŁYWU DZIAŁAŃ UJĘTYCH W PROGRAMIE NA CELE ŚRODOWISKOWE JEDNOLITYCH CZĘŚCI WÓD WYNIKAJĄCE Z RAMOWEJ DYREKTYWY WODNEJ	107
13. PROPOZYCJE DZIAŁAŃ ALTERNATYWNYCH	108
14. POTENCJALNE ODDZIAŁYWANIE TRANSGRANICZNE	108
STRESZCZENIE W JĘZYKU NIESPECJALISTYCZNYM	108
SPIS TABEL	110
SPIS RYSUNKÓW	111
SPIS WYKRESÓW	111

1. PRZEDMIOT I ZAKRES OPRACOWANIA

Przedmiotem niniejszego opracowania jest prognoza oddziaływania na środowisko do projektu Programu Ochrony Środowiska Powiatu Koneckiego na lata 2018 – 2021, z perspektywą do 2025 r. Opracowanie zostało wykonane w oparciu o art. 46 oraz art. 47 ustawy z dnia 3 października 2008 r. o udostępnianiu informacji o środowisku i jego ochronie, udziale społeczeństwa w ochronie środowiska oraz o ocenach oddziaływania na środowisko (t.j. Dz.U. 2018 poz. 2081 z późn.zm.).

Zgodnie z zapisami artykułów 46 i 47 Ustawy OOŚ, przeprowadzenia strategicznej oceny oddziaływania na środowisko wymagają projekty następujących dokumentów strategicznych:

1. koncepcje przestrzennego zagospodarowania kraju, studium uwarunkowań i kierunków zagospodarowania przestrzennego gminy/powiatu, plany zagospodarowania przestrzennego oraz strategie rozwoju regionalnego;
2. polityki, strategie, plany lub programy w dziedzinie przemysłu, energetyki, transportu, telekomunikacji, gospodarki wodnej, gospodarki odpadami, leśnictwa, rolnictwa, rybołówstwa, turystyki i wykorzystywania terenu, opracowywane lub przyjmowane przez organy administracji, wyznaczające ramy dla późniejszej realizacji przedsięwzięć mogących znacząco oddziaływać na środowisko;
3. polityki, strategie, plany lub programy inne niż wymienione w pkt. 1 i 2, których realizacja może spowodować znaczące oddziaływanie na obszar Natura 2000 jeżeli nie są one bezpośrednio związane z ochroną obszaru Natura 2000 lub nie wynikają z tej ochrony.

Przeprowadzenie strategicznej oceny oddziaływania na środowisko jest wymagane także w przypadku projektów dokumentów, innych niż wymienione powyżej, jeżeli wyznaczają one ramy dla późniejszej realizacji przedsięwzięć mogących znacząco oddziaływać na środowisko lub realizacja postanowień tych dokumentów może spowodować znaczące oddziaływanie na środowisko. Projekt Programu Ochrony Środowiska Powiatu Koneckiego na lata 2018 – 2021, z perspektywą do 2025 r. wpisuje się w powyższy katalog dokumentów.

2. CEL I ZAKRES MERYTORYCZNY OPRACOWANIA

Głównym celem prognozy jest ustalenie, czy zapisy projektu Programu Ochrony Środowiska Powiatu Koneckiego na lata 2018 – 2021, z perspektywą do 2025 r. nie naruszają zasad prawidłowego funkcjonowania środowiska przyrodniczego, a cele ochrony środowiska i zrównoważonego rozwoju są spójne z celami i priorytetami zaplanowanymi w dokumentach wyższego szczebla. Prognoza ma za zadanie także ułatwić identyfikację możliwych do określenia skutków środowiskowych spowodowanych

realizacją postanowień ocenianego dokumentu oraz określić, czy istnieje prawdopodobieństwo powstawania w przyszłości konfliktów i zagrożeń w środowisku.

3. ZAKRES PROGNOZY

Zakres prognozy powinien być zgodny z art. 51 ust. 2 ustawy z dnia 3 października 2008 r. o udostępnianiu informacji o środowisku i jego ochronie, udziale społeczeństwa w ochronie środowiska oraz o ocenach oddziaływania na środowisko (t.j. Dz.U. 2018 poz. 2081 z późn.zm.).

Prognoza oddziaływania na środowisko zawiera:

- informacje o zawartości, głównych celach projektowanego dokumentu oraz jego powiązaniach z innymi dokumentami,
- informacje o metodach zastosowanych przy sporządzaniu prognozy,
- propozycje dotyczące przewidywanych metod analizy skutków realizacji postanowień projektowanego dokumentu oraz częstotliwości jej przeprowadzania,
- informacje o możliwym transgranicznym oddziaływaniu na środowisko,
- streszczenie sporządzone w języku niespecjalistycznym.

Prognoza ponadto określa i analizuje:

- istniejący stan środowiska oraz potencjalne zmiany tego stanu w przypadku braku realizacji projektowanego dokumentu,
- stan środowiska na obszarach objętych przewidywanym znaczącym oddziaływaniem,
- istniejące problemy ochrony środowiska istotne z punktu widzenia realizacji projektowanego dokumentu, w szczególności dotyczące obszarów podlegających ochronie na podstawie ustawy z dnia 16 kwietnia 2004 r. o ochronie przyrody,
- cele ochrony środowiska ustanowione na szczeblu międzynarodowym, wspólnotowym i krajowym, istotne z punktu widzenia projektowanego dokumentu, oraz sposoby, w jakich te cele i inne problemy środowiska zostały uwzględnione podczas opracowywania dokumentu,
- przewidywane znaczące oddziaływania, w tym oddziaływania bezpośrednie, pośrednie, wtórne, skumulowane, krótkoterminowe, średnioterminowe i długoterminowe, stałe i chwilowe oraz pozytywne i negatywne, na środowisko, a w szczególności na:
 - różnorodność biologiczną,
 - ludzi,
 - zwierzęta,
 - rośliny,
 - wodę,
 - powietrze,

- o powierzchnię ziemi,
- o krajobraz,
- o klimat,
- o zasoby naturalne,
- o zabytki, o dobra materialne,

z uwzględnieniem zależności między tymi elementami środowiska i między oddziaływaniami na te elementy.

Prognoza przedstawia:

- rozwiązania mające na celu zapobieganie, ograniczanie lub kompensację przyrodniczą negatywnych oddziaływań na środowisko, mogących być rezultatem realizacji projektowanego dokumentu, w szczególności na cele i przedmiot ochrony obszaru Natura 2000 oraz integralność tego obszaru,
- biorąc pod uwagę cele i geograficzny zasięg dokumentu oraz cele i przedmiot ochrony obszaru Natura 2000 oraz integralność tego obszaru – rozwiązania alternatywne do rozwiązań zawartych w projektowanym dokumencie wraz z uzasadnieniem ich wyboru oraz opis metod dokonania oceny prowadzącej do tego wyboru albo wyjaśnienie braku rozwiązań alternatywnych, w tym wskazania napotkanych trudności wynikających z niedostatków techniki lub luk we współczesnej wiedzy.

4. METODY PRACY I MATERIAŁY ŹRÓDŁOWE

Prognoza została opracowana zgodnie z zaleceniami zawartymi w Ustawie z dnia 3 października 2008 r. o udostępnianiu informacji o środowisku i jego ochronie, udziale społeczeństwa w ochronie środowiska oraz o ocenach oddziaływania na środowisko. Przy sporządzaniu niniejszego dokumentu zastosowano metody statystyczne i porównawcze, analizy i oceny dostosowane do stanu współczesnej wiedzy. Autorzy kierowali się swoją wiedzą i doświadczeniem stosownie do stanu wiedzy współczesnej. Wszystkie zastosowane metody oceny są dostosowane do zawartości i stopnia szczegółowości projektowanego dokumentu. Część dotycząca oceny oddziaływania na środowisko w projektowanym opracowaniu przedstawiono tabelarycznie. Oceny dokonano w oparciu o analizę poszczególnych elementów środowiska w zależności od zagrożeń stwarzanych przez oddziaływanie na środowisko planowanych inwestycji.

W opracowaniu wykorzystano:

- Program Ochrony Środowiska dla Województwa Świętokrzyskiego na lata 2015-2020 z uwzględnieniem perspektywy do roku 2025,
- Strategię Rozwoju Województwa Świętokrzyskiego do roku 2020,

- Strategię Rozwoju Powiatu Koneckiego do roku 2020.

5. ANALIZA I OCENA ISTNIEJĄCEGO STANU ŚRODOWISKA NA TERENACH OBJĘTYCH PRZEWIDYWANYM ZNACZĄCYM ODDZIAŁYWANIEM ORAZ POTENCJALNE ZMIANY TEGO STANU W PRZYPADKU BRAKU REALIZACJI

Powiat konecki znajduje się w północno-zachodniej części województwa świętokrzyskiego na przecięciu szlaków komunikacyjnych łączących Warszawę z Kielcami, Lublin z Łodzią i Radom z Częstochową. Graniczy z powiatami: skarżyskim, kieleckim, włoszczowskim (w województwie świętokrzyskim), powiatem radomszczańskim, opoczyńskim (w województwie łódzkim) oraz powiatem przysuskim i szydłowieckim (w województwie mazowieckim).

Mapa powiatu koneckiego została przedstawiona na poniższym rysunku.



Rysunek 1. Granice administracyjne powiatu koneckiego.
Źródło: bip.konecki.wrota-swietokrzyskie.pl

W skład powiatu wchodzi 8 gmin: trzy miejskowiejskie – Końskie, Radoszyce i Stąporków oraz pięć wiejskich - Fałków, Ruda Maleniecka, Gowarczów, Smyków i Słupia Konecka. Łącznie w powiecie liczba sołectw wynosi 193. Stolica powiatu – miasto Końskie położone w północnej części województwa

świętokrzyskiego stanowi siedzibę wielu instytucji publicznych, finansowych, ochrony zdrowia, oświatowych i kulturowych oraz przedsiębiorstw prywatnych.

W poniższej tabeli przedstawiono ogólne dane dotyczące jednostek administracyjnych z terenu powiatu koneckiego. Największą powierzchnie powiatu zajmuje gmina Końskie.

Tabela 1. Jednostki administracyjne powiatu koneckiego.

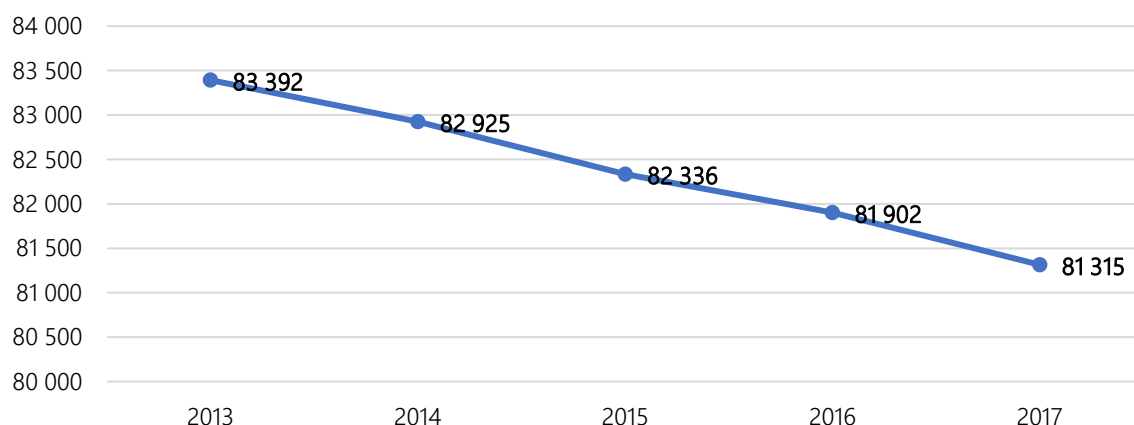
Jednostka terytorialna		Powierzchnia [km ²]	Liczba sołectw	Liczba miejscowości
Gmina Miejsko - Wiejska	Końskie	250	40	63
	Stąporków	232	35	49
	Radoszyce	147	35	40
Gminy wiejskie	Fałków	132	19	31
	Gowarczów	101	16	19
	Ruda Maleniecka	110	18	23
	Słupia Konecka	106	18	25
	Smyków	62	12	25
Razem		1 140	193	275

Źródło: Bank danych lokalnych, GUS (stan na 31.12.2017 r.).

5.1. DEMOGRAFIA

Liczba mieszkańców powiatu koneckiego w ostatnich latach wykazuje tendencję spadkową. W roku 2017 liczba mieszkańców powiatu wynosiła 81 315 osób, dla porównania w roku 2013 liczba mieszkańców powiatu stanowiła wartość 83 392.

Liczba mieszkańców



Wykres 1. Liczba ludności powiatu koneckiego w latach 2013 – 2017.

Źródło: Bank danych lokalnych, GUS.

Poniższa tabela przedstawia dane demograficzne poszczególnych jednostek terytorialnych, wchodzących w skład powiatu koneckiego.

Tabela 2. Dane demograficzne gmin powiatu koneckiego.

Jednostka terytorialna		Liczba ludności (ogółem)	Gęstość zaludnienia [l. osób /km ²]
Gminy Miejsko - Wiejskie	Końskie	35 665	143
	Stąporków	17 185	74
	Radoszyce	9 002	61
Gminy Wiejskie	Fałków	4 519	34
	Gowarczów	4 664	46
	Ruda Maleniecka	3 113	28
	Słupia Konecka	3 380	32
	Smyków	3 787	61

Źródło: Bank danych lokalnych, GUS (stan na 31.12.2017 r.)

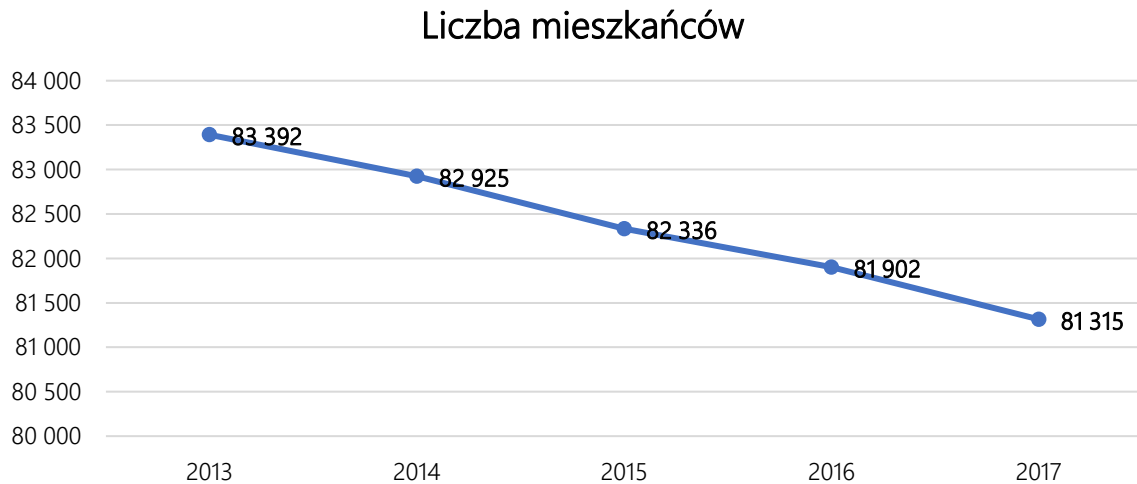
Gdy chodzi o liczbę mieszkańców w poszczególnych gminach powiatu, to największą liczbę mieszkańców mają kolejno Gmina Końskie, Stąporków, Radoszyce, Gowarczów, Fałków, Smyków, Słupia Konecka i Ruda Maleniecka.

Można założyć, iż w perspektywie czasowej niniejszego dokumentu liczba ludności w powiecie może się zmniejszać. Bardziej odczuwalne zjawiska pojawią się w prognozie długookresowej +30 lat, kiedy to zmiany demograficzne dadzą o sobie znać, przede wszystkim w postaci zmiany struktury

wiekowej społeczności powiatu, a co za tym idzie zmian jej potrzeb i oczekiwań, w tym potrzeb w zakresie usług publicznych świadczonych przez samorząd i jego jednostki.

5.2. DZIAŁALNOŚĆ GOSPODARCZA

Liczba mieszkańców powiatu koneckiego w ostatnich latach wykazuje tendencję spadkową. W roku 2017 liczba mieszkańców powiatu wynosiła 81 315 osób, dla porównania w roku 2013 liczba mieszkańców powiatu stanowiła wartość 83 392.



Wykres 2. Liczba ludności powiatu koneckiego w latach 2013 – 2017.
Źródło: Bank danych lokalnych, GUS.

Poniższa tabela przedstawia dane demograficzne poszczególnych jednostek terytorialnych, wchodzących w skład powiatu koneckiego.

Tabela 3. Dane demograficzne gmin powiatu koneckiego.

Jednostka terytorialna		Liczba ludności (ogółem)	Gęstość zaludnienia [l. osób /km ²]
Gminy Miejsko - Wiejskie	Końskie	35 665	143
	Stąporków	17 185	74
	Radoszyce	9 002	61
Gminy Wiejskie	Fałków	4 519	34
	Gowarczów	4 664	46
	Ruda Maleniecka	3 113	28
	Słupia Konecka	3 380	32
	Smyków	3 787	61

Źródło: Bank danych lokalnych, GUS (stan na 31.12.2017 r.)

Gdy chodzi o liczbę mieszkańców w poszczególnych gminach powiatu, to największą liczbę mieszkańców mają kolejno Gmina Końskie, Stąporków, Radoszyce, Gowarczów, Fałków, Smyków, Słupia Konecka i Ruda Maleniecka.

Można założyć, iż w perspektywie czasowej niniejszego dokumentu liczba ludności w powiecie może się zmniejszać. Bardziej odczuwalne zjawiska pojawią się w prognozie długookresowej +30 lat, kiedy to zmiany demograficzne dadzą o sobie znać, przede wszystkim w postaci zmiany struktury wiekowej społeczności powiatu, a co za tym idzie zmian jej potrzeb i oczekiwań, w tym potrzeb w zakresie usług publicznych świadczonych przez samorząd i jego jednostki.

5.3. OCHRONA KILMATU I JAKOŚCI POWIETRZA

Zgodnie z art. 25 ust. 2 ustawy z dnia 27 kwietnia 2001 r. Prawo ochrony środowiska (t.j. Dz.U. 2018 poz. 799, ze zm.), Państwowy Monitoring Środowiska stanowi system pomiarów, ocen i prognoz stanu środowiska oraz gromadzenia, przetwarzania i rozpowszechniania informacji o środowisku. Podstawowym celem monitoringu jakości powietrza jest uzyskanie informacji o poziomach stężeń substancji w otaczającym powietrzu oraz wyników ocen jakości powietrza.

Roczna ocena jakości powietrza pozwala uzyskać informacje na temat stężeń: dwutlenku azotu, dwutlenku siarki, tlenku węgla, benzenu, pyłu zawieszonego PM_{2,5}, pyłu zawieszonego PM₁₀, benzo(a)pirenu, arsenu, kadmu, niklu, ołowiu i ozonu. Uzyskane informacje umożliwiają sklasyfikowanie strefy w oparciu o przyjęte kryteria, ustanowione ze względu na ochronę zdrowia ludzi oraz ze względu na ochronę roślin, tj. poziomy dopuszczalne dla niektórych substancji w powietrzu, poziomy docelowe, poziomy celów długoterminowych dla ozonu, poziomy alarmowe oraz poziomy informowania dla niektórych substancji w powietrzu (zgodnie z rozporządzeniem Ministra Środowiska z dnia 24 sierpnia 2012 r. w sprawie poziomów niektórych substancji w powietrzu, (Dz. U. z 2012 r. poz. 1031). Wynikiem oceny dla wszystkich substancji podlegających ocenie na terenie strefy jest zaliczenie strefy do jednej z poniżej wymienionych klas:

- klasa A (D1) – jeżeli stężenia zanieczyszczenia na terenie strefy nie przekraczają odpowiednio poziomów dopuszczalnych, poziomów docelowych, poziomów celów długoterminowych (D1);
- klasa C (D2) – jeżeli stężenia zanieczyszczeń na terenie strefy przekraczają poziomy dopuszczalne, poziomy docelowe, poziomy celów długoterminowych (D2).

Poziom	Klasa strefy, gdy poziom		Oczekiwane działania w zależności od klasy strefy i rodzaju obowiązującego poziomu
	nie przekroczony	przekroczony	
dopuszczalny	A	C	A - utrzymanie stężeń zanieczyszczenia poniżej poziomu dopuszczalnego oraz dążenie do utrzymania najlepszej jakości powietrza zgodnej ze zrównoważonym rozwojem; C - określenie obszarów przekroczeń poziomów dopuszczalnych; - opracowanie lub aktualizacja programu ochrony powietrza w celu osiągnięcia odpowiednich poziomów dopuszczalnych substancji w powietrzu; - kontrolowanie stężeń zanieczyszczenia na obszarach przekroczeń i prowadzenie działań mających na celu obniżenie stężeń przynajmniej do poziomów dopuszczalnych.
docelowy	A	C	A - brak; C - dążenie do osiągnięcia poziomu docelowego substancji w określonym czasie za pomocą ekonomicznie uzasadnionych działań technicznych i technologicznych; - opracowanie lub aktualizacja programu ochrony powietrza w celu osiągnięcia odpowiednich poziomów docelowych substancji w powietrzu.
cel długoterminowy	D1	D2	D1 - brak; D2 - dążenie do osiągnięcia poziomu celu długoterminowego do roku 2020.

W przypadku poziomów celów długoterminowych dla ozonu przyjęto następujące oznaczenie klas:

- klasa D1 – jeżeli stężenia ozonu nie przekraczają poziomu celu długoterminowego,
- klasa D2 – jeżeli stężenia ozonu przekraczają poziom celu długoterminowego.

W celu oceny jakości powietrza na terenie województwa świętokrzyskiego wyznaczono 2 strefy:

- Miasto Kielce,
- Strefa świętokrzyska, do której należy powiat konecki.

Wyniki klasyfikacji jakości powietrza wynikające z *Oceny jakości powietrza w Województwie Świętokrzyskim w roku 2017* z uwzględnieniem kryteriów ustanowionych w celu ochrony zdrowia ludzkiego oraz ochrony roślin, dla strefy świętokrzyskiej przedstawiono w poniższych tabelach.

Tabela 4. Wynikowe klasy dla strefy świętokrzyskiej w województwie świętokrzyskim dla poszczególnych zanieczyszczeń, uzyskane w ocenie rocznej za 2017 r. dokonanej z uwzględnieniem kryteriów ustanowionych w celu ochrony zdrowia.

Lp.	Nazwa strefy	Kod strefy	Klasa strefy dla poszczególnych zanieczyszczeń - ochrona zdrowia ludzi											
			SO ₂	NO ₂	PM10	Pb	C ₆ H ₆	CO	As	Cd	Ni	BaP	PM2,5	O ₃
2	strefa świętokrzyska	PL2602	A	A	C	A	A	A	A	A	A	C	A	C

Źródło: Ocena jakości powietrza w Województwie Świętokrzyskim w roku 2017.

Wynik oceny strefy świętokrzyskiej za rok 2017, w której położona jest powiat konecki wskazuje, że dotrzymane są poziomy dopuszczalne lub poziomy docelowe substancji w powietrzu (klasa A) ustanowione ze względu na ochronę zdrowia dla następujących zanieczyszczeń:

- dwutlenku siarki,
- dwutlenku azotu,
- ołowiu,
- benzenu,
- tlenku węgla,
- arsenu,
- kadmu,
- niklu,
- pyłu PM2.5.

Roczna ocena jakości powietrza w województwie świętokrzyskim, dla strefy świętokrzyskiej wskazała, iż przekroczone zostały dopuszczalne poziomy dla:

- pyłu PM10,
- ozonu,
- benzo(a)pirenu.

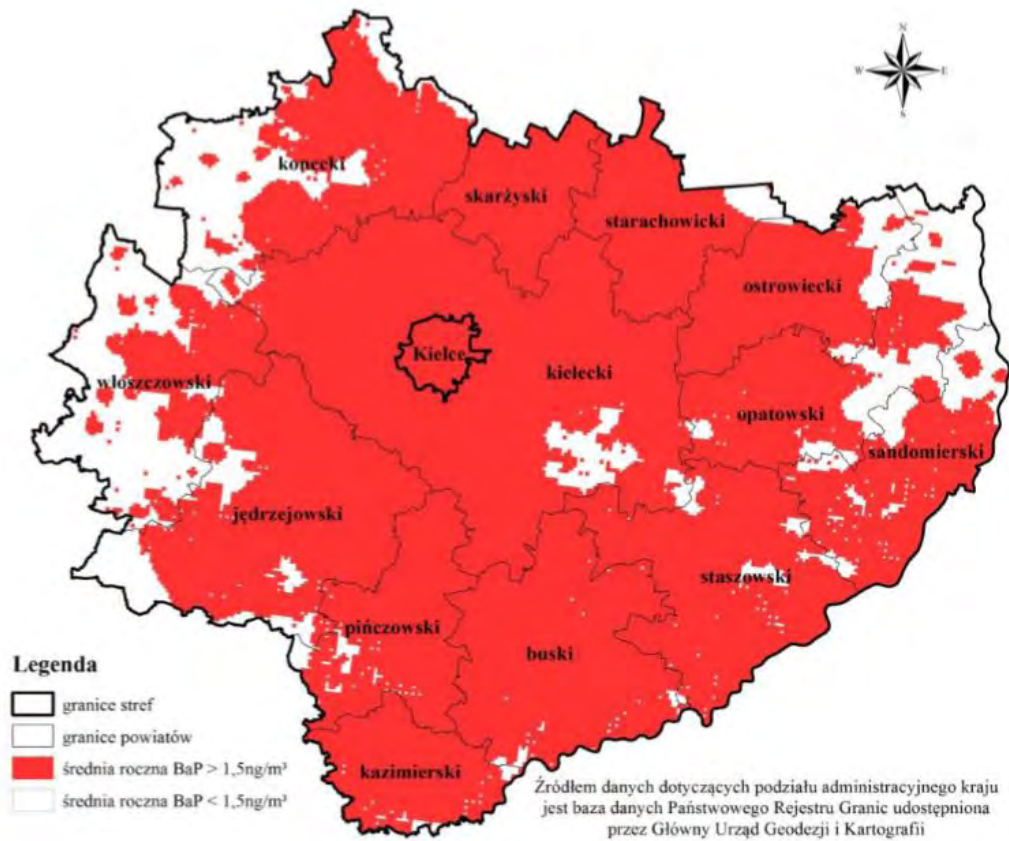
Stężenia zanieczyszczeń na terenie strefy świętokrzyskiej, ze względu na ochronę roślin, nie zostały przekroczone. Zestawienie wszystkich wynikowych klas strefy świętokrzyskiej z uwzględnieniem kryterium ochrony roślin, zostało przedstawione w poniższej tabeli.

Tabela 5. Wynikowe klasy strefy świętokrzyskiej dla poszczególnych zanieczyszczeń, uzyskane w ocenie rocznej za 2016 r. dokonanej z uwzględnieniem kryteriów ustanowionych w celu ochrony roślin.

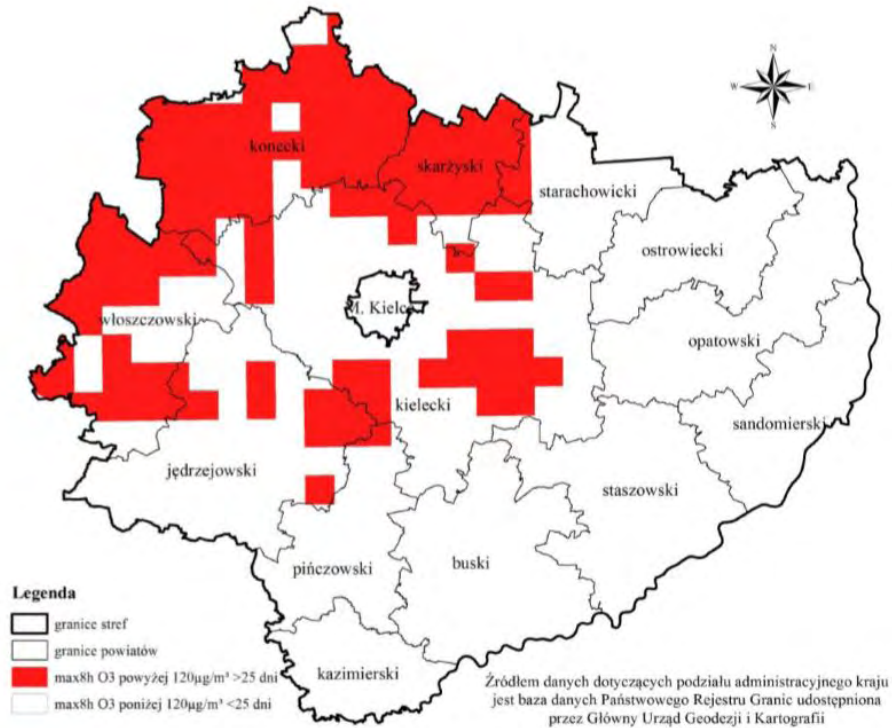
Lp.	Nazwa strefy	Kod strefy	Klasa strefy dla poszczególnych zanieczyszczeń – ochrona roślin		
			NO _x	SO ₂	O ₃
1	miasto Kielce	PL2601	nie klasyfikowano		
2	strefa świętokrzyska	PL2602	A	A	A

Źródło: Ocena jakości powietrza w Województwie Świętokrzyskim w roku 2017.

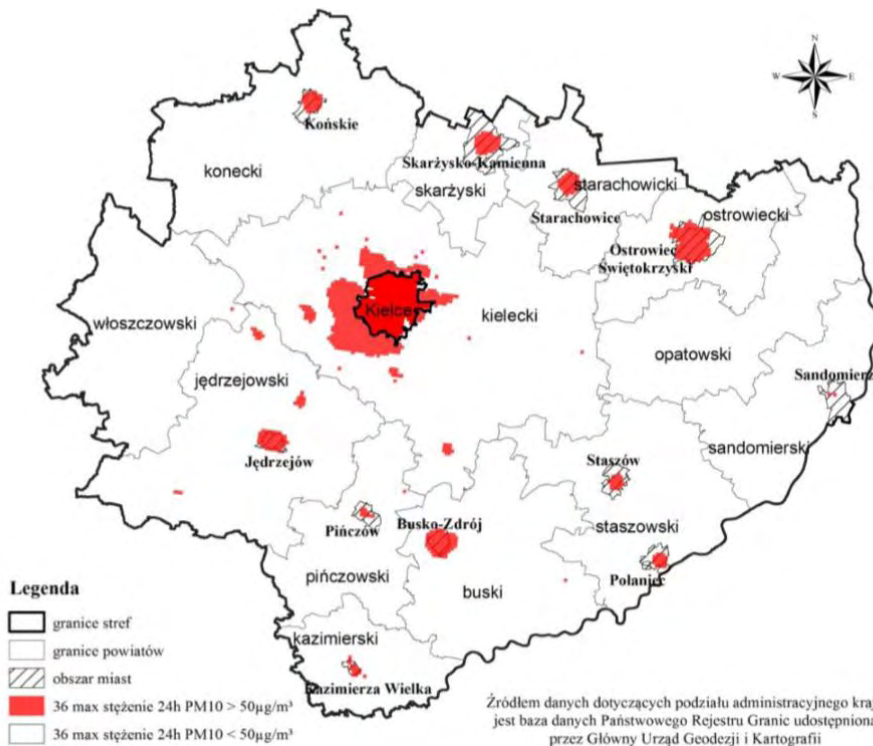
Emisję poszczególnych substancji szkodliwych na terenie województwa świętokrzyskiego, w tym na terenie powiatu koneckiego przedstawiono na poniższych rysunkach.



Rysunek 2. przekroczenia poziomu docelowego benzo(a)pirenu (1ng/m³) w roku 2017.
Źródło: WIOŚ, Kielce.



Rysunek 3. przekroczenia poziomu docelowego ozonu (120µg/m³) – ochrona zdrowia w roku 2017.
Źródło: WIOŚ, Kielce.



Rysunek 4. przekroczenia dobowych stężeń pyłu zawieszonego PM₁₀ względem poziomu dopuszczalnego (50µg/m³) i względem dozwolonych 35 przekroczeń w roku.
Źródło: WIOŚ, Kielce.

Emisja punktowa na terenie powiatu koneckiego jest generowana głównie przez zakłady przemysłowe zlokalizowane na terenie powiatu.

Wykaz podmiotów posiadających pozwolenie na wprowadzanie gazów lub pyłów do powietrza przedstawiono w poniższej tabeli.

Tabela 6. Wykaz podmiotów posiadających pozwolenie na wprowadzanie gazów lub pyłów do powietrza na terenie powiatu koneckiego.

Nazwa przedsiębiorstwa	Numer decyzji	Termin obowiązywania
PIOMAR KOŃSKIE Spółka z ograniczoną odpowiedzialnością Spółka Komandytowa	Decyzja RO.6224.7.2017.AD z dnia 31.01.2018 r.	Obowiązuje do dnia 02.02.2028 r.
Odlewnia „FERRUM-WODECKI” Spółka Jawna	Decyzja zezwalająca RO.6224.1.2018.AD z dnia 07.05.2018 r.	Obowiązuje do dnia 06 maja 2028 r.
ZAKŁAD ODLEWICZY Jan Kowalczyk	Decyzja zezwalająca RO.6224.3.2017.AD z dnia 07.07.2017 r.	Obowiązuje do dnia 06 lipca 2027 r.
Odlewnia Żeliwa Struzik – Korzeniewscy s.c.	Decyzja zezwalająca RO.6224.4.2017.AD z dnia 27.11.2017 r.	Obowiązuje do dnia 26 listopada 2027 r.
Centrum Opracowań Maleniec Sp. z o.o.	Decyzja zezwalająca RO.6224.5.2017.AD z dnia 15.12.2017 r.	Obowiązuje do dnia 14 grudnia 2027 r.
Zakład Tworzyw Sztucznych i Wyrobów Różnych „HEKO”	Decyzja zezwalająca RO.6224.6.2017.AD z dnia 15.12.2017 r.	Obowiązuje do dnia 14 grudnia 2027 r.
Przedsiębiorstwo Produkcyjno – Usługowe IRONEL Sp. z o.o.	Decyzja zezwalająca RO.6224.1.2016.AD z dnia 29.02.2016 r.	Obowiązuje do dnia 27 lutego 2026 r.
Bruynzeel Plastics Polska Sp. z o.o.	Decyzja zezwalająca RO.6224.3.2016.AD z dnia 21.03.2016 r.	Obowiązuje do dnia 20 marca 2026 r.
Zakład Wyrobów Metalowych „FAMET” s.c.	Decyzja zezwalająca RO.6224.4.2016.AD z dnia 11.05.2016 r.	Obowiązuje do dnia 10 maja 2026 r.
Przedsiębiorstwo Handlowo-Usługowe „KAMI” Katarzyna Kmita	Decyzja zezwalająca RO.6224.5.2016.AD z dnia 08.06.2016 r.	Obowiązuje do dnia 7 czerwca 2026 r.
P.H.U. „CANET” Odlewnia Żeliwa s.c. T.B. Głowaccy i A. Głowacka - Taper	Decyzja zezwalająca RO.6224.6.2016.AD z dnia 07.07.2016 r.	Obowiązuje do dnia 6 lipca 2026 r.
Odlewnia Żeliwa „ŻANETA” Tomasz Nowakowski	Decyzja zezwalająca RO.6224.8.2016.AD z dnia 13.07.2016 r.	Obowiązuje do dnia 13 lipca 2026 r.
METAL-HANDEL Sp. j.	Decyzja zezwalająca RO.6224.9.2016.AD z dnia 19.07.2016 r.	Obowiązuje do dnia 31 lipca 2026 r.
STAR-DUST Sp. z o.o.	Decyzja zezwalająca RO.6224.10.2016.AD z dnia 30.08.2016 r.	Obowiązuje do dnia 29 sierpnia 2026 r.
Henkel Polska Operations sp. z o.o.	Decyzja zmieniająca RO.6224.11.2016.AD z dnia 25.08.2016 r. do decyzji RO.6224.1.2011.AD z dnia 04 lipca 2011 r.	
PHU ASPOLMAX PRZETWÓRSTWO MIĘSA	Decyzja zezwalająca RO.6224.12.2016.AD z dnia 15.09.2016 r.	Obowiązuje do dnia 1 września 2026 r.
Zakład Urządzeń Ciepłowniczych TERMAL Sp. z o.o.	Decyzja zezwalająca RO.6224.13.2016.AD z dnia 04.01.2016 r.	Obowiązuje do dnia 3 stycznia 2027 r.
Zakład Odlewniczy Teresa Piotrowska Sp.	Decyzja zezwalająca	Obowiązuje do dnia

J.	RO.6224.14.2016.AD z dnia 19.01.2016 r.	31 stycznia 2027 r.
Ceramika Końskie Sp. z o.o.	Decyzja zezwalająca RO.6224.1.2015.AD z dnia 27.03.2015 r.	Obowiązuje do dnia 26 marca 2025 r.
Zakład Energetyki Ciepłej w Końskich	Decyzja zezwalająca RO.6224.3.2015.AD z dnia 18.06.2015 r.	Obowiązuje do dnia 17 czerwca 2025 r.
ARTYCH-RECYKLING	Decyzja zezwalająca RO.6224.4.2015.AD z dnia 19.06.2015 r.	Obowiązuje do dnia 18 czerwca 2025 r.
ARGO – INTERSTAR Sp. z o.o.	Decyzja zezwalająca RO.6224.5.2015.AD z dnia 14.10.2015 r.	Obowiązuje do dnia 14 października 2025 r.
„GISERPOL” ODLEWNIA	Decyzja zezwalająca RO.6224.6.2015.AD z dnia 31.12.2015 r.	Obowiązuje do dnia 31 grudnia 2025 r.
Warsztat Odlewniczy	Decyzja zezwalająca RO.6224.7.2015.AD z dnia 31.12.2015 r.	Obowiązuje do dnia 31 grudnia 2025 r.
Odlewnia Żeliwa „AGA”	Decyzja zezwalająca RO.6224.8.2015.AD z dnia 30.12.2015 r.	Obowiązuje do dnia 31 grudnia 2025 r.
Zakład Odlewniczy Hucisko	Decyzja zezwalająca RO.6224.9.2015.AD z dnia 24.02.2016 r.	Obowiązuje do dnia 23 lutego 2026 r.

Źródło: Starostwo Powiatowe w Końskich.

W ostatnich latach można zauważyć systematyczny spadek emisji zanieczyszczeń gazowych do powietrza z zakładów szczególnie uciążliwych. Odnotowano jedynie wzrost emisji tlenku siarki.

Tabela 7. Emisja zanieczyszczeń gazowych do powietrza z zakładów szczególnie uciążliwych [t/rok] na terenie powiatu koneckiego.

Emisja zanieczyszczeń gazowych do powietrza z zakładów szczególnie uciążliwych [t/rok]				
	2014	2015	2016	2017
Ogółem	179 726	187 084	181 372	179 289
Dwutlenek siarki	171	169	172	179
Tlenki azotu	143	158	141	143
Tlenek węgla	467	486	564	516
Dwutlenek węgla	178 936	186 259	180 447	178 384
Emisja zanieczyszczeń pyłowych do powietrza z zakładów szczególnie uciążliwych [t/rok]				
	2014	2015	2016	2017
Ogółem	162	188	77	73
Ze spalania paliw	89	99	27	31

Źródło: Bank danych lokalnych, GUS.

Emisja powierzchniowa

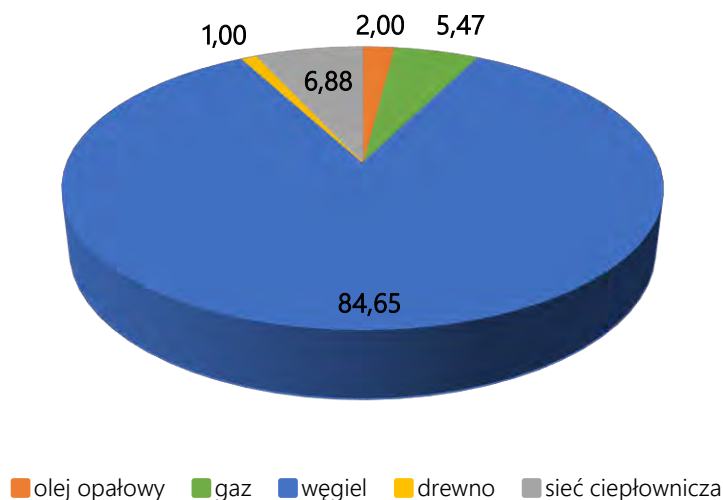
Znaczna część potrzeb ciepłych pokrywana jest z lokalnych i indywidualnych kotłowni na paliwa stałe (węgiel, koks, drewno), paliwa ciekłe i gazowe (olej opałowy, gaz ziemny, gaz płynny LPG) oraz elektryczne urządzenia grzewcze.

Szczególnie uciążliwe dla mieszkańców powiatu są instalacje i urządzenia grzewcze wykorzystujące do spalania paliwa stałe (węgiel kamienny) w kotłowniach, których emitory znajdują się na wysokości nie większej niż 40 m. Przeważnie jednak znajdują się one na pułapie do 10 m. Właśnie z tego powodu jest to zjawisko tak szkodliwe. Wprowadzane do powietrza na tej wysokości zanieczyszczenia takie jak pył, CO i SO₂, gromadzą się wokół miejsca powstawania negatywnie oddziałując lokalnie (zazwyczaj są to miejsca zwartej zabudowy mieszkalnej).

Średnie stężenie emisji substancji szkodliwych w okresie grzewczym na terenie powiatu są średnio osiem razy wyższe od stężeń w okresie letnim.

W aktualizacji programu ochrony powietrza dla województwa świętokrzyskiego przedstawiono procentowe pokrycie zapotrzebowania na ciepło na terenie powiatu w roku 2016. Zdecydowana większość zapotrzebowania powiatu jest pokrywana przez węgiel.

Procentowe pokrycie zapotrzebowania na ciepło na terenie powiatu koneckiego



Rysunek 5. Pokrycie procentowe zapotrzebowania na ciepło na terenie powiatu koneckiego.

Źródło: Aktualizacja Programu ochrony powietrza dla województwa świętokrzyskiego wraz z planem działań krótkoterminowych”

Emisja komunikacyjna

W ostatnich latach na terenie powiatu koneckiego można zauważyć wyraźny wzrost emisji komunikacyjnej związanej ze zwiększaniem się liczby samochodów na terenie powiatu, co przedstawia tabela w poniższym podrozdziale (zagrożenia hałasem).

Energia słoneczna

Poniższy rysunek przedstawia podział kraju ze względu na roczną wartość nasłonecznienia wyrażoną w [kWh/m²].



Rysunek 6. Mapa nasłonecznienia kraju.
Źródło: www.instalacjebudowlane.pl

Teren powiatu charakteryzuje się typową wartością promieniowania słonecznego w skali kraju (1100 kWh/m²). Fakt ten sprzyja instalacji kolektorów słonecznych czy instalacji fotowoltaicznych na budynkach mieszkalnych.

Na terenie powiatu wykorzystanie energii słonecznej poprzez panele fotowoltaiczne i kolektory słoneczne staje się coraz bardziej popularne.

Na terenie powiatu koneckiego od kilku lat realizowane są inwestycje związane z montażem instalacji solarnych i fotowoltaicznych.

Obecnie realizowany jest duży projekt instalowania kilkaset instalacji fotowoltaicznych przez Staropolski Związek Miast i Gmin z siedzibą w Końskich. Uczestniczą w nim mieszkańcy gmin zrzeszonych w Staropolskim Związku Gmin i Miast: Końskie, Radoszyce, Ruda Maleniecka Fałków, Słupia Konecka i Smyków. Kwota projektu to około 10 mln złotych. W ramach projektu ponad 400 posesji

w miejscowościach powiatu koneckiego będzie wyposażonych w panele fotowoltaiczne. Najwięcej deklaracji złożyli mieszkańcy gmin Końskie, Fałków i Radoszyce.

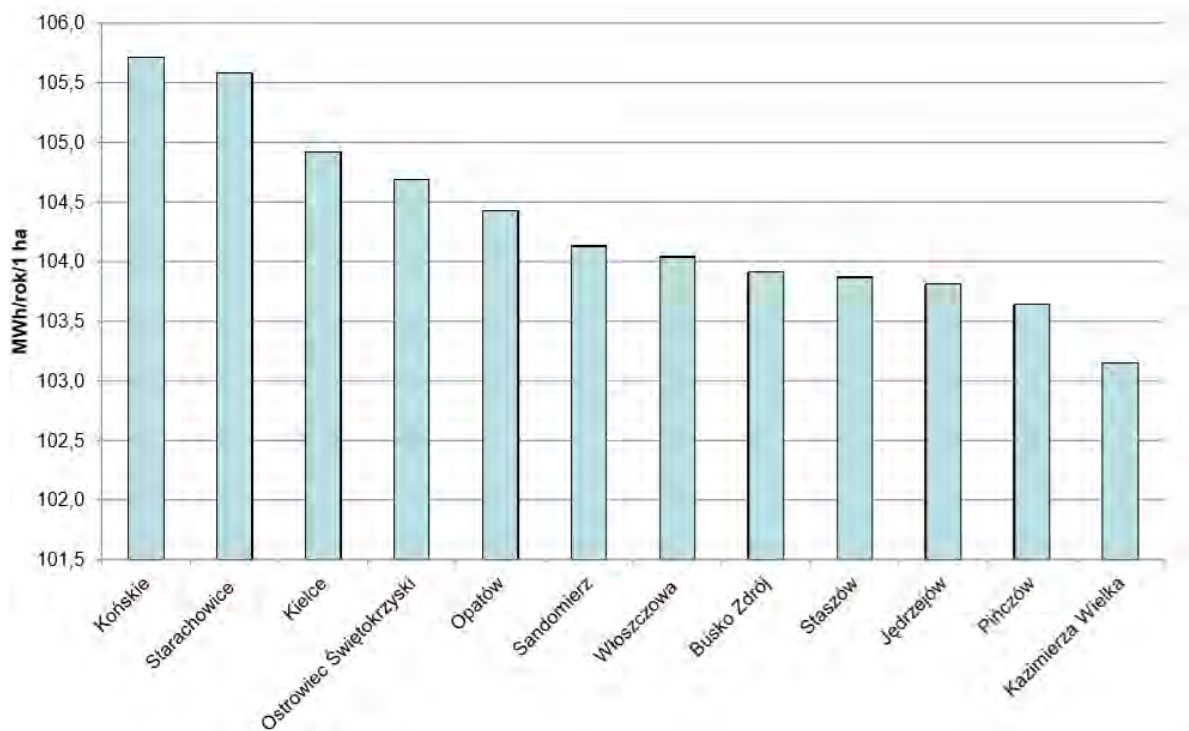
Łącznie zostanie zamontowanych 427 instalacji wykorzystujących energię słoneczną: instalacje fotowoltaiczne (389 szt.) wytwarzające energię elektryczną oraz instalacje kolektorów słonecznych (38 szt.) wytwarzające energię cieplną na potrzeby ciepłej wody użytkowej.

Koszt całkowity projektu wynosi 5 817 792,48 mln zł, w tym dofinansowanie – 2 985 231,45 mln zł.

W ostatnich latach na terenie gmin Gowarczów i Słupia zostały wydane decyzje środowiskowe dotyczące budowy farm fotowoltaicznych:

- Budowa elektrowni fotowoltaicznej o mocy do 1,8 MW wraz z infrastrukturą towarzyszącą zlokalizowaną w pobliżu wsi Ruda Białaczowska, gmina Gowarczów.
- Budowa farmy fotowoltaicznej o mocy do 1 MW wraz ze stacją transformatorową i niezbędną infrastrukturą techniczną w miejscowości Rytlów, gmina Słupia Konecka.

Analizując potencjał techniczny fotowoltaiki na terenie województwa świętokrzyskiego, to na terenie miasta Końskie występuje największy potencjał w stosunku do wszystkich większych miast na terenie województwa.



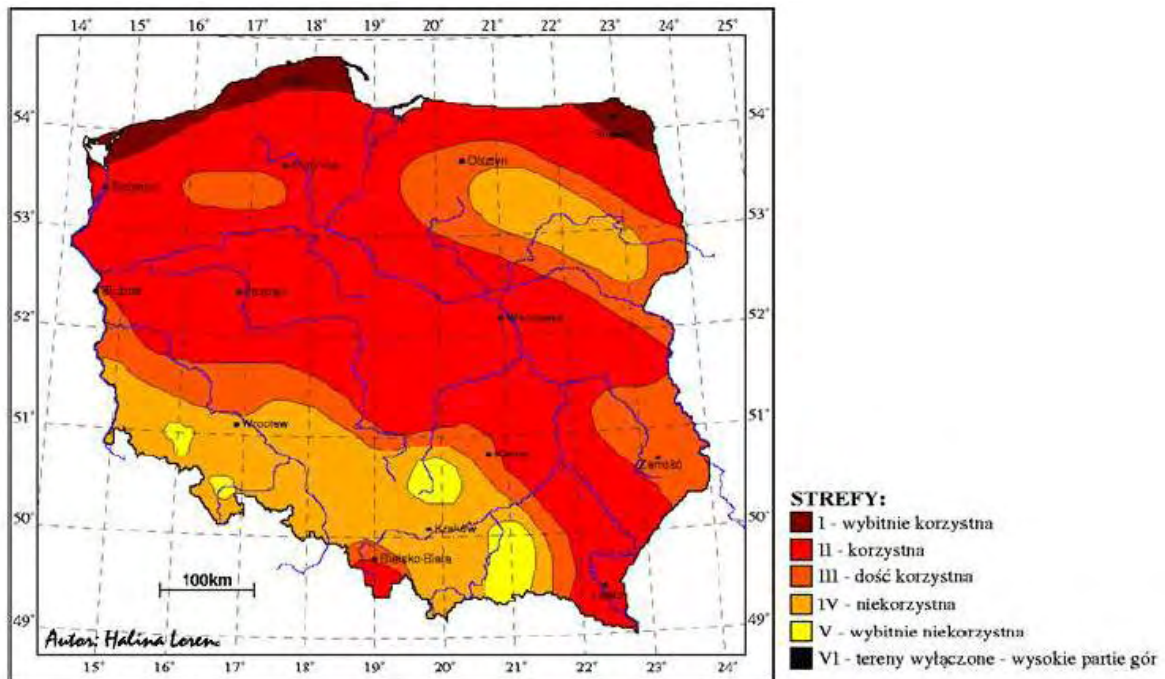
Rysunek 7. Potencjał techniczny dla fotowoltaiki na terenie miast województwa świętokrzyskiego.

Źródło: Potencjał odnawialnych źródeł energii w Regionie i możliwości ich wykorzystania.

Energia wiatru

Powiat konecki należy do II kasy obszarów w Polsce, pod względem zasobów energii wiatrowej, czyli do tzw. obszarów korzystnych. Na terenie powiatu stwierdzono, że energia wiatru na wysokości 30 m nad poziomem gruntu wynosi 1 000 kWh/m², co czyni ten obszar korzystnym do rozwoju instalacji

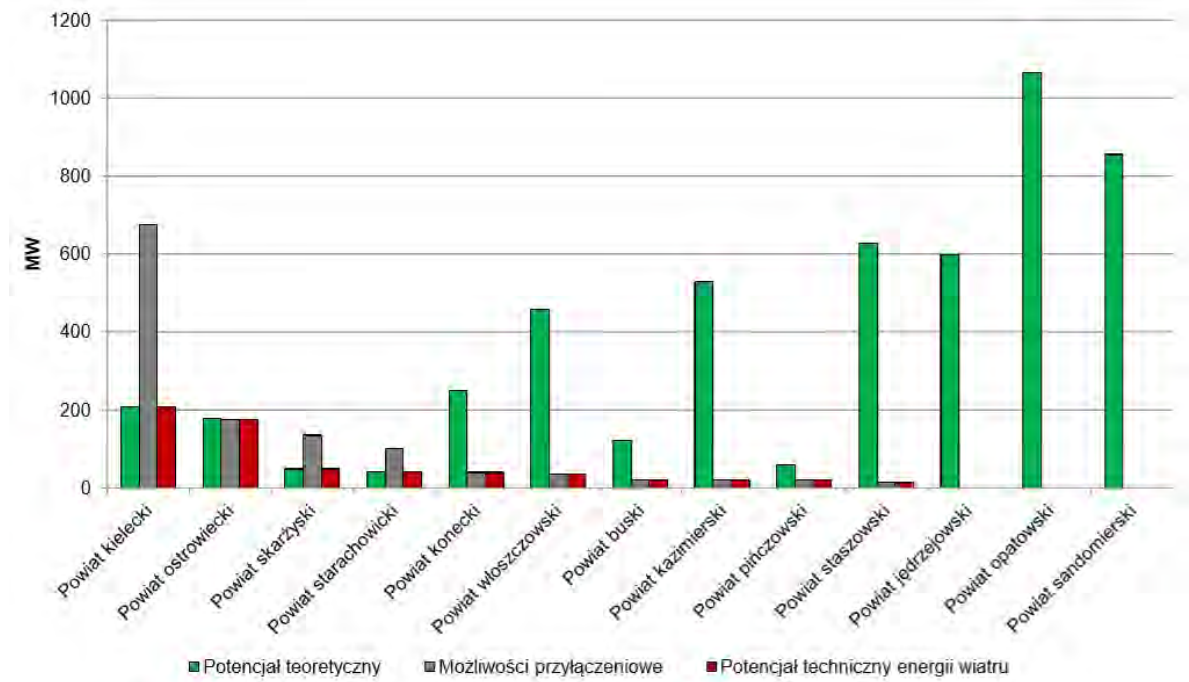
wykorzystujących energię wiatrową. Jednakże spod planowania inwestycji wyłączone muszą zostać obszary cenne przyrodniczo, krajobrazowo, historycznie, a także sąsiedztwo istniejących zabudowań czy planowanych innych inwestycji.



Rysunek 8. Strefy energetyczne wiatru w Polsce.

Źródło: Mapa opracowana przez prof. H. Lorenz na podstawie danych pomiarowych z lat 1971-2000.

Analizując potencjał energii wiatru na terenie powiatu koneckiego w odniesieniu do innych powiatów województwa należy do jednego z niższych.



Rysunek 9. Potencjał techniczny energii wiatru w układzie powiatowym.

Źródło: Potencjał odnawialnych źródeł energii w Regionie i możliwości ich wykorzystania.

Dodatkowo ze względu na bardzo duży obszar terenów chronionych rozwój energetyki wiatrowej na terenie powiatu koneckiego może być znacznie ograniczony.

Obecnie na terenie powiatu koneckiego elektrownie wiatrowe znajduje się na terenie gminy Smyków oraz Radoszyce.

Na terenie gminy Smyków działają dwie elektrownie wiatrowe:

- w Miedzierzy o mocy 2,5 MW – 10 masztów o wysokości 28 m i średnicy 2,4 m z turbinami wiatrowymi 25 m o mocy 250 kW każda;
- w Salacie przy stacji paliw – 3 maszty.

Na terenie gminy Radoszyce we wsi Jacentów na działce nr 282 zlokalizowane są dwie elektrownie wiatrowe o mocy 2×75 [kW] = 150 [kW]. Odległość turbin względem siebie wynosi 50-60 m. W miejscowości Lewoszów na działce nr ewid. 65 planuje się budowę farmy fotowoltaicznej o mocy 1800 kW.

Na terenie gminy Fałków zlokalizowana jest elektrownia wiatrowa o mocy 2000 kW działkach o nr ew. 448,449/1,449/2,452,495 w m. Czermno- Kolonia, gm. Fałków.

Energia biomasy

Biomasa, to substancja organiczna głównie pochodzenia roślinnego. Do biomasy zalicza się również odpady z produkcji zwierzęcej, przemysłu rolno – spożywczego i z gospodarki komunalnej. Biomasa może służyć jako niskokaloryczne paliwo w procesie spalania lub może być przetwarzana w procesie biologicznym bądź termicznym na paliwo gazowe. Biomasa może być ważnym źródłem energii pierwotnej w rejonach rolniczych, zwłaszcza tam, gdzie przeważa produkcja roślinna. Warunki przyrodnicze powiatu są wyjątkowo sprzyjające do produkcji biomasy (duża powierzchnia użytków rolnych, znaczna suma opadów atmosferycznych – średnia roczna - 600 mm, długi okres wegetacji roślin – 205-210 dni, nadwyżki siły roboczej).

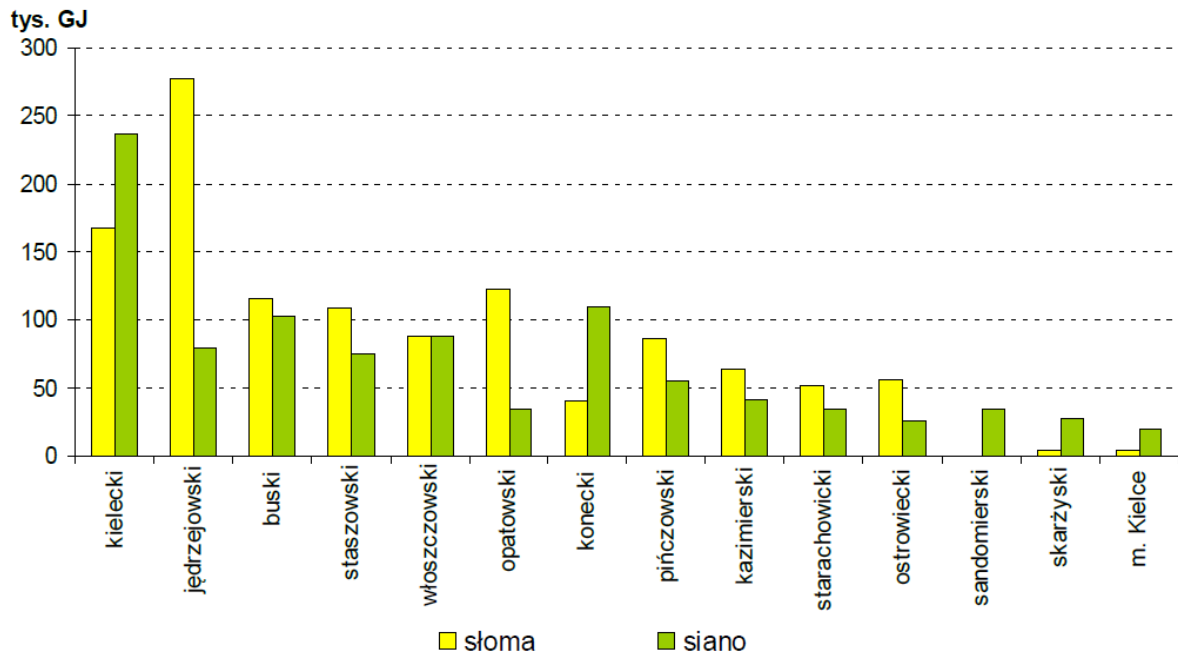
Ważną zaletą biomasy jako paliwa jest to, że przy jej spalaniu nie są emitowane do atmosfery takie duże ilości siarki (SO₂) i związków azotu (NO_x), jak ma to miejsce przy spalaniu węgla kamiennego czy ciężkiego oleju opałowego, a emitowany dwutlenek węgla jest pochłaniany w procesie fotosyntezy (pochłanianie CO₂ przez rośliny). Spośród odnawialnych źródeł energii duże znaczenie ma biomasa. Stanowią ją m.in. drewno odpadowe pochodzące z lasów, drewno ze specjalnych plantacji energetycznych (np. wierzba energetyczna), słoma z podstawowych zbóż, słoma rzepakowa czy trzcina.

Modernizując systemy ciepłe na terenie miasta i gmin powiatu koneckiego można wykorzystać jako paliwo biomasę, w tym słomę. Spalanie drewna odpadowego i słomy jest opłacalne w porównaniu z innymi nośnikami energii pierwotnej, ponieważ wykorzystuje się paliwo pochodzące albo z własnej produkcji, albo jako materiał odpadowy (słoma, drewno odpadowe, trociny, inne). Energetyka oparta na produktach pochodzących z produkcji rolniczej przede wszystkim na słomie, etanolu i olejach roślinnych jest szansą na zintensyfikowanie w regionie produkcji rolniczej.

Biopaliwa (biomasa, etanol, oleje roślinne) mogą być również wykorzystywane do napędu bloków grzewczych – elektrycznych, tzw. mikroelektrociepłowni, w których oprócz energii elektrycznej produkowana jest energia cieplna.

Rozwój odnawialnych źródeł energii, zwłaszcza w wyniku wykorzystywania biomasy, stwarza szansę szczególnie dla lokalnych społeczności na zwiększenie niezależności elektrycznej, rozwoju regionalnego, powstawania nowych miejsc pracy, a także na proekologiczną modernizację systemów energetycznych.

Na terenie powiatu koneckiego występuje większy potencjał siana, a ogólny potencjał biomasy w stosunku do innych powiatów województwa świętokrzyskiego oceniono jako średni.



Wykres 3. Średnioroczny potencjał techniczny słomy oraz siana do energetycznego wykorzystania w układzie powiatowym.

Źródło: Potencjał odnawialnych źródeł energii w Regionie i możliwości ich wykorzystania.

5.4. ZAGROŻENIA HAŁASEM

Kryteria dopuszczalności hałasu drogowego określa Rozporządzenie Ministra Środowiska z dnia 15 października 2014 r. w sprawie ogłoszenia jednolitego tekstu rozporządzenia Ministra Środowiska w sprawie dopuszczalnych poziomów hałasu w środowisku (Dz. U. 2014, poz. 112).

Zgodnie z definicją określoną w ustawie Prawo ochrony środowiska (Dz.U. 2016 poz. 672 ze zm.) hałas to dźwięki o częstotliwości od 16 do 16 000 Hz. Hałas jest jednym z poważniejszych zagrożeń wpływających na stan zdrowia człowieka i jego otoczenia. Nadmierny hałas może wywoływać niekorzystne zmiany w organizmie człowieka, m.in. zaburzenia snu i wypoczynku, wpływa niekorzystnie na układ nerwowy, utrudnia pracę i naukę, zwiększa podatność na choroby psychiczne.

W związku ze stwierdzoną uciążliwością akustyczną hałasów komunikacyjnych Państwowy Zakład Higieny opracował skalę subiektywnej uciążliwości zewnętrznych tego rodzaju hałasów. Zgodnie z dokonaną klasyfikacją uciążliwość hałasów komunikacyjnych zależy od wartości poziomu równoważnego LAeq i wynosi odpowiednio:

- mała uciążliwość LAeq < 52 dB,
- średnia uciążliwość 52 dB < LAeq < 62 dB,
- duża uciążliwość 63 dB < LAeq < 70 dB,
- bardzo duża uciążliwość LAeq > 70 dB.

Źródła hałasu możemy podzielić w następujący sposób:

- komunikacyjne,
- przemysłowe i rolnicze,
- pozostałe.

Hałas komunikacyjny

Hałas komunikacyjny ma dominujący wpływ na klimat akustyczny środowiska. Czynniki wpływające na poziom hałasu komunikacyjnego to: natężenie i płynność ruchu, udział pojazdów ciężarowych w strumieniu pojazdów, prędkość strumienia pojazdów, położenie dróg oraz rodzaj nawierzchni, ukształtowanie terenu, przez który przebiega trasa komunikacyjna, charakter obudowy trasy i rodzaj sąsiadującej z trasą zabudowy. Hałas ten koncentruje się wzdłuż szlaków komunikacyjnych, ma więc charakter liniowy.

Dla hałasu drogowego, dopuszczalne wartości poziomów hałasu wynoszą w porze dziennej – w zależności od funkcji terenu – od 50 do 65 dB, w porze nocnej 45 do 56 dB.

Eskalacja hałasu drogowego w środowisku spowodowana jest wzrastającą liczbą pojazdów samochodowych. W tabeli poniżej zestawiono dane GUS dotyczące ilości pojazdów zarejestrowanych na terenie powiatu koneckiego w latach 2014-2016.

Tabela 8. Pojazdy zarejestrowane na terenie powiatu koneckiego w latach 2014-2016.

TRANSPORT (STAN W DNIU 31 XII) Pojazdy samochodowe i ciągniki ogółem	Jednostka miary	2014	2015	2016
pojazdy samochodowe i ciągniki	szt.	51 921	53 426	55 660
motocykle ogółem	szt.	2 624	2 837	3 093
samochody osobowe	szt.	38 814	39 802	41 484
autobusy ogółem	szt.	229	234	234
samochody ciężarowe	szt.	6 318	6 460	6 604
ciągniki samochodowe	szt.	344	366	394
ciągniki rolnicze	szt.	3 205	3 314	3 416

Źródło: Bank danych lokalnych, GUS.

Głównym źródłem hałasu na terenie powiatu mogą być drogi krajowe oraz drogi wojewódzkie, przebiegające przez obszar objęty opracowaniem.

Średni dobowy ruch pojazdów na drogach tranzytowych, wg generalnego pomiaru ruchu przeprowadzonego przez GDDKiA w 2015 r., przedstawiono w poniższej tabeli. Wyniki te mogą w sposób pośredni przybliżyć natężenie hałasu na badanym odcinku.

Tabela 9. Średni dobowy ruch pojazdów na drogach tranzytowych przebiegających przez teren powiatu koneckiego.

Nr drogi	Nazwa punktu pomiarowego	Średni dobowy ruch pojazdów [poj./doba]						SDRR ¹ poj. silnik. ogółem
		Motocykle	Sam. Osob./mikrobusy	Lekkie sam. ciężarowe	Sam. Ciężarowe z przyczepą	Sam. Ciężarowe bez przyczep	Autobusy	
DK 42	KOŃSKIE /PRZEJŚCIE/ 9345	73	7823	673	486	210	77	9345
DK 74	DROGA 42-DROGA 728	35	4654	938	2645	413	32	8721
DW 728	KOŃSKIE-DR.74	64	6647	552	544	136	48	7999
DW 746	GR. WOJ.-KOŃSKIE	18	2812	324	310	120	51	3642
DW 749	KOŃSKIE / PRZEJŚCIE/	33	4071	256	121	112	65	4658

Źródło: Pomiary GDDKiA w 2015 r.

Zgodnie z powyższą tabelą największa emisja hałasu drogowego może występować w obrębie drogi krajowej nr 42.

Ostatni raz na terenie powiatu koneckiego pomiary hałasu komunikacyjnego przeprowadzono w roku 2014 na terenie gminy Stąporków. Na terenie gminy odnotowano przekroczenia dopuszczalnych poziomów hałasu dla pory dziennej i nocnej. Wyniki przeprowadzonych pomiarów przedstawiono w poniższej tabeli.

Tabela 10. Wyniki pomiarów hałasu komunikacyjnego długookresowego na terenie gminy Stąporków w roku 2014.

Rejon badań	Współrzędne punktu	Data pomiaru	Wskaźnik poziomu dźwięku	Wynik	Norma	Przekroczenie	Rodzaj terenu
ul. Piłsudskiego	N51°8'12,39" E20°34'40,43"	21.05.2014- 04.10.2014	LDWN	67,9	64	3,9	zabudowa jednorodzinna
			LN	60,4	59	1,9	

Źródło: WIOŚ, Kielce.

Obliczone wartości długookresowego dźwięku wyznaczonego w ciągu wszystkich dób w roku oraz dla wszystkich pór nocy w roku wyniosły 67,9 dB (LDWN) i 60,4 dB (LN). Przekroczenie dla wskaźnika LDWN wyniosło 3,9 dB, a dla LN: 1,9 dB.

¹ Średni dobowy ruch roczny ogółem

W ramach prowadzonych badań przeprowadzono także pomiary krótkoterminowe hałasu na terenie gminy Stąporków w okolicy szkoły. Wyniki przeprowadzonych pomiarów przedstawiono w poniższej tabeli.

Tabela 11. Wyniki pomiarów hałasu komunikacyjnego krótkookresowego na terenie gminy Stąporków w roku 2014.

Rejon badań	Współrzędne punktu	Data pomiaru	Wskaźnik poziomu dźwięku	Wynik	Norma	Przekroczenie	Rodzaj terenu
Stąporków							
ul. Pilsudskiego	N51°8'15,48" E20°34'14,87"	24-25.06.14	L _{AeqD}	65,0	61	-4,0	szkoła
			L _{AeqN}	62,3	-	-	

Źródło: WIOŚ, Kielce.

W punkcie pomiarowym dla pory dziennej odnotowano przekroczenia poziomów dopuszczalnych hałasu. Nie odnotowano przekroczeń dla pory nocnej.

Hałas przemysłowy

Hałas przemysłowy na terenie powiatu stanowi zagrożenie o charakterze lokalnym. Zagrożenie hałasem przemysłowym związane jest głównie z niekorzystną lokalizacją zabudowy mieszkaniowej, w pobliżu zakładów przemysłowych. Emisja hałasu przemysłowego jest uzależniona w dużym stopniu od procesu technologicznego i wykorzystywanych w nim maszyn i urządzeń, których ilość, stan techniczny, poziom nowoczesności, a także izolacyjność akustyczna i lokalizacja źródła są czynnikami decydującymi o stopniu uciążliwości dla otoczenia. Zakłady przemysłowe i usługowe zlokalizowane na terenie powiatu funkcjonują z zachowaniem odpowiednich norm w zakresie emisji hałasu, nie zaburzając tym samym klimatu akustycznego otoczenia. Zmiany w tym zakresie mogłyby nastąpić w przypadku powstania na terenie powiatu nowych zakładów przemysłowych, o czym w chwili obecnej brak jest informacji, dlatego ocenia się, że w najbliższych latach poziom hałasu przemysłowego nie powinien ulec zmianie.

5.5. POLA ELEKTROMAGNETYCZNE

Pola elektromagnetyczne występujące w środowisku mogą negatywnie oddziaływać na poszczególne jego elementy, w tym na organizmy żywe. Właściwości pola, a więc i jego oddziaływanie na otoczenie zmieniają się w zależności od częstotliwości pola, w związku z tym wyróżnia się promieniowanie jonizujące (promienie X, gamma, ultrafiolet) lub niejonizujące (promieniowanie widzialne, podczerwień, radiofale, promieniowanie do urządzeń elektrycznych linii przesyłowych).

Promieniowanie jonizujące nie stanowi zagrożenia na terenie powiatu, poza niewielkim promieniowaniem naturalnym.

Do źródeł promieniowania niejonizującego zaliczyć można:

- elektroenergetyczne linie napowietrzne wysokiego napięcia,
- stacje elektroenergetyczne,
- stacje radiowe i telewizyjne,
- łączność radiowa, radiotelefony, telefonia komórkowa i inne urządzenia powszechnego użytku, np. kuchenki mikrofalowe,
- stacje radiolokacji i radionawigacji.

Oddziaływanie pól elektromagnetycznych może mieć negatywny wpływ na życie człowieka i przebieg różnych procesów życiowych. Wystąpić mogą m.in. zaburzenia funkcji ośrodkowego układu nerwowego, układu rozrodczego, hormonalnego i krwionośnego oraz narządów słuchu i wzroku. Obecność pól elektromagnetycznych może mieć również niekorzystny wpływ na rośliny i zwierzęta: u roślin – opóźniony wzrost i zmiany w budowie zewnętrznej, u zwierząt – zaburzenia neurologiczne, zakłócenia wzrostu, żywotności i płodności.

Ograniczenia lub sposoby korzystania z obszarów położonych bezpośrednio pod liniami elektromagnetycznymi oraz w ich sąsiedztwie powinny być zapisane w miejscowych planach zagospodarowania przestrzennego.

Ochrona przed polami elektromagnetycznymi polega na utrzymaniu poziomów pól elektromagnetycznych poniżej poziomów dopuszczalnych lub na tych poziomach oraz poprzez zmniejszenie poziomów tych pól do wartości dopuszczalnych jeśli zostały przekroczone.

Szczegółowe zasady ochrony przed polami elektromagnetycznymi występującymi w otoczeniu linii elektroenergetycznych zostały zapisane w Rozporządzeniu Ministra Środowiska z dnia 30 października 2003 r. w sprawie dopuszczalnych poziomów pól elektromagnetycznych w środowisku oraz sposobów sprawdzania dotrzymania tych poziomów (Dz. U. z 2003 r., nr 192, poz. 1883).

Na terenie powiatu koneckiego głównym źródłem promieniowania elektromagnetycznego niejonizującego jest sieć i urządzenia elektroenergetyczne. Mieszkańcy powiatu zaopatrywani są w energię elektryczną systemem linii napowietrznych, napowietrzno - kablowych i kablowych wysokiego, średniego i niskiego napięcia.

Źródłami emisji promieniowania elektromagnetycznego na terenie powiatu są również stacje bazowe telefonii komórkowej. Zasięgi występowania pól elektromagnetycznych o wartościach granicznych w otoczeniu stacji bazowych telefonii komórkowych są zależne od mocy doprowadzanej do anten i charakterystyki promieniowania tych anten.

Wykaz stacji bazowych na terenie powiatu koneckiego przedstawiono w poniższej tabeli.

Tabela 12. Stacje bazowe zlokalizowane na terenie powiatu koneckiego.

Lp.	Gmina	Lokalizacja stacji bazowej	Własność
1	Końskie	ul. Krakowska 44 - maszt T-Mobile na terenie Posterunku Energetycznego PGE Dystrybucja	T-Mobile
2	Końskie	ul. Gimnazjalna 41B - Szpital Specjalistyczny św. Łukasza	Play
3	Końskie	Sierosławice	Orange
4	Końskie	ul. Fabryczna 8A - niedokończony biurowiec KZO	Orange
5	Końskie	Kopaniny, Kopaniny 11B - hala zakładu Ceramika Color	T-Mobile
6	Końskie	Kopaniny, dach zakładu Ceramika Gres	Plus
7	Końskie	Baczyna	T-Mobile
8	Stąporków	Stara Góra, budynek fabryki Henkel Polska Operations	T-Mobile
9	Stąporków	ul. Górnicza - maszt własny	Orange
10	Stąporków	ul. Górnicza 3 - maszt własny	Plus
11	Stąporków	ul. Staszica 1 - maszt własny	Play
12	Stąporków	ul. Piłsudskiego 101 - maszt na dachu budynku	T-Mobile
13	Stąporków	Odrawąż	T-Mobile
14	Stąporków	Adamek, Adamek 1	Orange
15	Stąporków	Gustawów	Plus
16	Radoszyce	Wiosna	T-Mobile
17	Radoszyce	Wiosna	Plus
18	Radoszyce	Radoszyce	Play
19	Radoszyce	Lewoszów	Orange
20	Radoszyce	Lewoszów	Play
21	Radoszyce	Lewoszów	Plus
22	Smyków	Miedzierz	T-Mobile
23	Smyków	Miedzierz, Miedzierz 26 - wieża kościoła pw. Matki Bożej Częstochowskiej	T-Mobile
24	Fałków	ul. Przedborska 115	T-Mobile
25	Fałków	Starzechowice 123 - maszt własny	Plus
26	Fałków	Czermno	Orange
27	Fałków	Czermno	Plus
28	Gowarczów	maszt Plusa na gminnej działce	Plus
29	Ruda Maleniecka	Wyszyna Machorowska	T-Mobile
30	Ruda Maleniecka	Ruda Maleniecka	Plus
31	Słupia Konecka	Rytlów	Orange
32	Słupia Konecka	Zaostrow	Plus

Źródło: WIOŚ, Kielce.

Monitoring promieniowania elektromagnetycznego prowadzony jest przez Wojewódzki Inspektorat Ochrony Środowiska w ramach Państwowego Monitoringu Środowiska.

W roku 2017 pomiary na terenie powiatu koneckiego prowadzono w dwóch punktach, wyniki pomiarów przedstawiono w poniższej tabeli. Pomiary przeprowadzone były w cyklu trzyletnim, także w roku 2014.

Tabela 13. Punkty pomiarowe poziomu pól elektromagnetycznych na terenie powiatu koneckiego w roku 2014 i 2017.

Lokalizacja punktu pomiarowego	Współrzędne geograficzne	Średnia arytmetyczna zmierzonych wartości skutecznych natężeń PEM	
		2014	2017
Radoszyce Rynek (obok zegara słonecznego)	N 51.07339° E 20.26014°	0,15	0,05*
Stąporków ul. Piłsudskiego 103 (przed Domem Kultury)	N 51.13747° E 20.57103°	0,69	1,12

*Wartość poniżej progu oznaczalności sondy.

Źródło: WIOŚ Kielce.

W ciągu 3 lat można zauważyć wzrost promieniowania elektromagnetycznego w punkcie pomiarowym na terenie gminy Stąporków.

W roku 2016 pomiary na terenie powiatu koneckiego prowadzono w trzech punktach, wyniki pomiarów przedstawiono w poniższej tabeli. Pomiary przeprowadzone były w cyklu trzyletnim, także w roku 2013.

Tabela 14. Punkty pomiarowe poziomu pól elektromagnetycznych na terenie powiatu koneckiego w roku 2013 i 2016.

Lokalizacja punktu pomiarowego	Współrzędne geograficzne	Średnia arytmetyczna zmierzonych wartości skutecznych natężeń PEM	
		2013	2016
Końskie ul. Armii Krajowej 22	N 51.19667° E 20.41144°	0,10	0,15*
Fałków obok UG	N 51.13444° E 20.10628°	0,10	0,15*
Smyków plac zabaw/"Orlik"	N 51.05728° E 20.40183°	0,10	0,15*

*Wartość poniżej progu oznaczalności sondy.

Źródło: WIOŚ Kielce.

Na podstawie przeprowadzonych pomiarów WIOŚ w Kielcach nie stwierdził na terenie województwa świętokrzyskiego istnienia obszarów z przekroczeniami dopuszczalnych poziomów pól elektromagnetycznych w środowisku. Dopuszczalna wartość poziomu pól elektromagnetycznych w powietrzu wynosi 7 V/m.

W związku z powyższym na terenie powiatu koneckiego brak jest realnego zagrożenia nadmiernym poziomem pól elektromagnetycznych.

5.6. IDENTYFIKACJA JEDLITYCH CZĘŚCI WÓD POWIERZCHINIOWYCH I PODZIEMNYCH (JCWP I JCWPd) DLA TERENU OBJĘTEGO PROJEKTEM PROGRAMU WRAZ ZE WSKAZANIEM USTALONYCH DLA NICH CELÓW ŚRODOWISKOWYCH

5.6.1. WODY POWIERZCHNIOWE

Obszar powiatu koneckiego znajduje się w zlewniach II rzędu rzeki Pilicy, Radomki i Kamiennej. W zlewni Pilicy największy obszar zajmuje zlewnia III rzędu rzeki Drzewiczki, a południowa część powiatu zlewnia III rzędu Czarnej, nazywanej Czarną Konecką lub Czarną Maleniecką.

Główną rzeką powiatu jest Czarna Maleniecka, która w górnym i środkowym biegu ma charakter rzeki podgórskiej. Zasila liczne zbiorniki zaporowe i stawy hodowlane. Do jej lewobrzeżnych dopływów należą Krasna, Czarna Taraska, Plebanka i Barbarka.

Dopełnieniem niezbyt bogatej sieci rzecznej są wody stojące (stawy do hodowli ryb) i zbiorniki wodne na rzekach. Wskaźnik retencji wód powierzchniowych powiatu koneckiego wynosi 5,5% przy średniej w województwie 5,7%.

Na terenie powiatu znajduje się 21 zbiorników oraz 17 stawów wodnych m.in. w Sielpi (60 ha), Maleńcu (10 ha), Górnym Młynie (5,5 ha), Baryczy (3,5 ha) oraz Starej Kuźnicy (2,1 ha).

Obszar powiatu koneckiego znajduje się w zlewniach 22 jednolitych części wód rzecznych, wymienionych w poniższej tabeli.

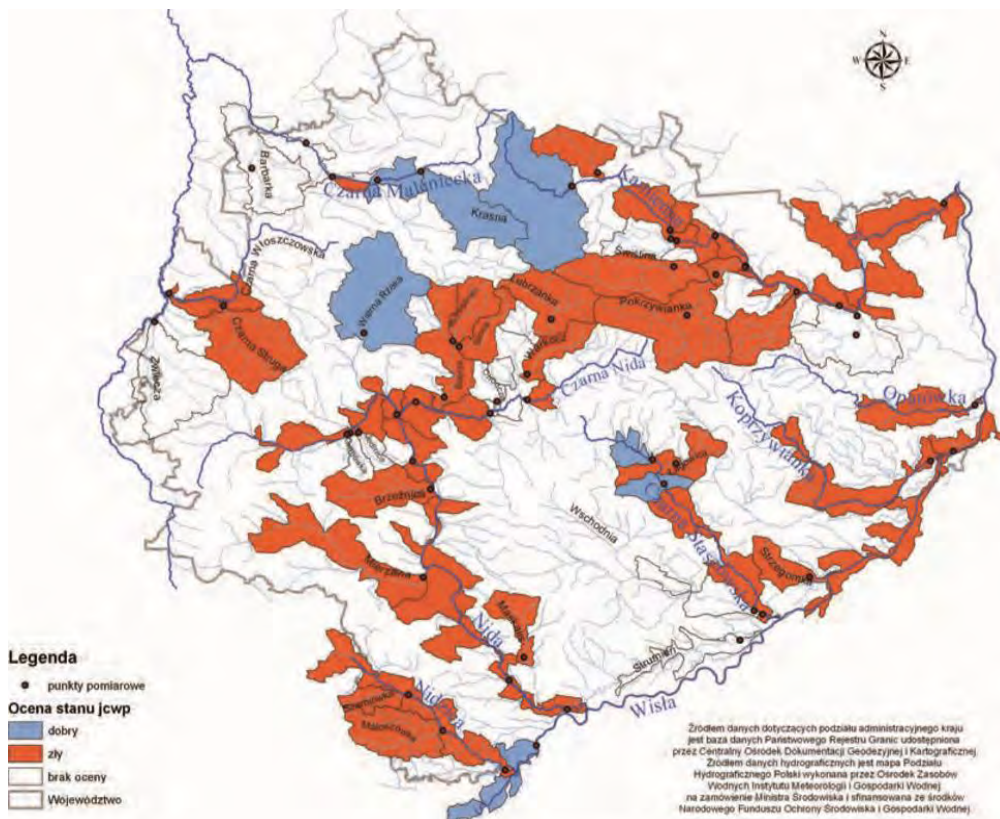
Tabela 15. Charakterystyka jednolitych części wód rzecznych na terenie powiatu koneckiego.

Lp.	Nazwa jednolitej części wód powierzchniowych (JCWP)	Kod jednolitej części wód powierzchniowych (JCWP)
1	Radomka od źródeł do Szabasówki bez Szabasówki	RW20001725219
2	Czarna z Olszówki	RW200023254229
3	Wiarna Rzeka od źródeł do Kalisza	RW20005216292
4	Kamienna do Bernatki	RW20005234312
5	Czarna Maleniecka od źródeł do Krasnej bez Krasnej	RW20005254419
6	Czarna Włoszczowska od źródeł do Czarnej z Olszówki bez Czarnej z Olszówki	RW20006254219
7	Ojrzanka	RW20006254369
8	Krasna	RW20006254429
9	Czarna Taraska	RW20006254449
10	Plebanka	RW20006254469
11	Dopływ spod Wincentowa	RW20006254474
12	Dopływ spod Grębenic	RW20006254476
13	Barbarka	RW20006254489
14	Drzewiczka od źródeł do Wąglanki bez Wąglanki	RW20006254839
15	Wąglanka od źródeł do zb. Wąglanka-Miedzna	RW200062548439

16	Zatoka	RW200062548529
17	Brzuśnia	RW20006254869
18	Czarna Maleniecka od Krasnej do wypływu ze Zb. Sielpia	RW20009254451
19	Czarna Maleniecka od Zbiornika Sielpia do Plebanki	RW20009254459
20	Czarna Maleniecka od Plebanki do Barbarki	RW20009254479

Źródło: Państwowy Monitoring Środowiska.

Ocenę JCWP na terenie województwa świętokrzyskiego przedstawiono na poniższym rysunku. Zdecydowana większość JCWP na terenie województwa jest w złym stanie.



Rysunek 10. Ocena stanu jednolitych części wód rzecznych badanych w 2016 roku w województwie świętokrzyskim.
Źródło: WIOŚ, Kielce.

Ocenę JCWP na terenie powiatu koneckiego zestawiono w poniższej tabeli. Większości badanych JCWP stan określono jako zły.

Tabela 16. Ocena wszystkich JCWP na terenie powiatu koneckiego.

Nazwa ocenianej JCWP	Rok Pomiaru	Klasa elementów biologicznych	Klasa elementów hydromorfologicznych	Klasa elementów fizykochemicznych	Stan/Potencjał ekologiczny	Stan chemiczny	Stan
Krasna	2017	III	II	II	UMIARKOWANY	PONIŻEJ DOBREGO	ZŁY

Barbarka	2017	II	II		UMIARKOWANY	PONIŻEJ DOBREGO	ZŁY
Czarna Maleniecka od Krasnej do wypływu ze Zb. Sielpia	2017	V	-	II	ZŁY	PONIŻEJ DOBREGO	ZŁY
Czarna Maleniecka od Zbiornika Sielpia do Plebanki	2017	III	-	II	UMIARKOWANY	PONIŻEJ DOBREGO	ZŁY
Czarna Maleniecka od Plebanki do Barbarki	2017	IV	-	II	SŁABY	PONIŻEJ DOBREGO	ZŁY
Kamienna do Bernatki	2016	II	I	DOBRY	DOBRY		DOBRY

Źródło: WIOŚ, Kielce.

Tabela 17. Cele środowiskowe dla JCWP na terenie powiatu koneckiego.

Lp.	Nazwa jednolitej części wód powierzchniowych (JCWP)	Cel środowiskowy	Ryzyko nieosiągnięcia celów
1	Radomka od źródeł do Szabasówki bez Szabasówki	dobry potencjał ekologiczny, dobry stan chemiczny	Zagrożona
3	Czarna z Olszówki	dobry stan ekologiczny, dobry stan chemiczny	Zagrożona
4	Wiarna Rzeka od źródeł do Kalisza	dobry potencjał ekologiczny, dobry stan chemiczny	Niezagrożona
5	Kamienna do Bernatki	dobry stan ekologiczny, dobry stan chemiczny	Zagrożona
6	Czarna Maleniecka od źródeł do Krasnej bez Krasnej	dobry stan ekologiczny, dobry stan chemiczny	Zagrożona
7	Czarna Włoszczowska od źródeł do Czarnej z Olszówki bez Czarnej z Olszówki	dobry potencjał ekologiczny, dobry stan chemiczny	Niezagrożona
8	Dopływ z Nosalewic	dobry stan ekologiczny, dobry stan chemiczny	Zagrożona
9	Ojrzanka	dobry stan ekologiczny, dobry stan chemiczny	Zagrożona
10	Krasna	dobry stan ekologiczny, dobry stan chemiczny	Niezagrożona
11	Czarna Taraska	dobry stan ekologiczny, dobry stan chemiczny	Niezagrożona
12	Plebanka	dobry stan ekologiczny, dobry stan chemiczny	Niezagrożona
13	Dopływ spod Wincentowa	dobry stan ekologiczny, dobry stan chemiczny	Zagrożona
14	Dopływ spod Grębenic	dobry stan ekologiczny, dobry stan chemiczny	Zagrożona
15	Barbarka	dobry stan ekologiczny, dobry stan chemiczny	Niezagrożona

16	Drzewiczka od źródeł do Wąglanki bez Wąglanki	dobry stan ekologiczny, dobry stan chemiczny	Zagrożona
17	Wąglanka od źródeł do zb. Wąglanka-Miedzna	dobry stan ekologiczny, dobry stan chemiczny	Zagrożona
18	Zatoka	dobry stan ekologiczny, dobry stan chemiczny	Niezagrożona
19	Brzuśnia	dobry stan ekologiczny, dobry stan chemiczny	Zagrożona
20	Czarna Maleniecka od Krasnej do wypływu ze Zb. Sielpia	dobry stan ekologiczny, dobry stan chemiczny	Niezagrożona
21	Czarna Maleniecka od Zbiornika Sielpia do Plebanki	dobry stan ekologiczny, dobry stan chemiczny	Niezagrożona
22	Czarna Maleniecka od Plebanki do Barbarki	dobry stan ekologiczny, dobry stan chemiczny	Niezagrożona

Źródło: plan gospodarowania wodami na obszarze dorzecza Wisły.

5.6.2. WODY PODZIEMNE

Obszar powiatu koneckiego należy do mezozoicznej osłony paleozoicznego trzonu Gór Świętokrzyskich, zbudowanej z utworów triasu i jury. Większą część starszego podłoża przykrywają osady plejstoceny i holoceny.

Na obszarze powiatu koneckiego wody podziemne o znaczeniu gospodarczym występują w utworach triasu, jury i czwartorzędu. Występowanie poziomów wodonośnych jest ściśle uzależnione od budowy geologicznej i tektoniki starszego podłoża. Zbiorniki wodonośne są zasilane przez opady atmosferyczne na terenie omawianego powiatu lub na terenie powiatów sąsiednich skąd dopływają zgodnie z kierunkami spływu wód podziemnych. Zasilanie zbiorników odbywa się bezpośrednio na wychodniach warstw wodonośnych lub pośrednio poprzez nakład utworów wyżej leżących.

Triasowe piętro wodonośne

Kolektorem triasowego pietra wodonośnego są przewarstwione mułowcami i iłami piaskowce triasu dolnego oraz wapienie i margle triasu środkowego. Występują w nich wody o charakterze szczelinowo-porowym i szczelinowo-krasowym. Są one na ogół dobrej jakości i mogą być używane bezpośrednio do spożycia przez ludzi bez lub wymagają tylko prostego uzdatniania. Fragmenty tego pietra w południowej części powiatu należą do tzw. głównego zbiornika wód podziemnych (GZWP) wymagającego szczególnej ochrony (A.S. Kleczkowski, 1991) - GZWP 414 Zagnańsk (gminy: Radoszyce i Stąporków).

Jurajskie piętro wodonośne

Warstwy wodonośne tego pietra na obszarze powiatu koneckiego stanowią dolnojurajskie, spękane piaskowce, przewarstwione łowcami oraz żwiry i zlepieńce przewarstwione niewodonośnymi iłami i mułowcami. Stanowią one najczęściej wielowarstwowy zbiornik szczelinowo-porowy. Występujące

w nim wody mogą być używane bezpośrednio do spożycia przez ludzi lub wymagają tylko prostego uzdatniania. Cześć jurajskiego pietra wodonośnego w granicach powiatu należy do trzech GZWP. Są to leżący niemal w całości w północnej części powiatu GZWP 411 Końskie (gminy: Gowarczów, Końskie i Stąporków) oraz wkraczający niewielkimi fragmentami na teren północno-wschodniej części powiatu GZWP 412 i 413 Goszczewice-Szydłowiec (gminy: Gowarczów i Stąporków).

Czwartorzędowe piętro wodonośne

Wody podziemne o znaczeniu użytkowym. w utworach czwartorzędowych są związane z piaskami i żwirami w dolinach rzecznych oraz piaszczystymi przewarstwieniami pomiędzy poziomami glin zwałowych. Są to zbiorniki wód o charakterze porowym. Piętro czwartorzędowe zasilane jest bezpośrednio wodami pochodzącymi z opadów atmosferycznych. Wody występujące w osadach dolin rzecznych i na obszarach do nich przyległych są najczęściej zanieczyszczone. Wody występujące na większych głębokościach, szczególnie w warstwach izolowanych od góry przez osady półprzepuszczalne i nieprzepuszczalne są znacznie lepszej jakości.

Na terenie powiatu część wód podziemnych objęta jest ochroną poprzez Główne Zbiorniki Wód Podziemnych (GZWP). Ochrona GZWP wynika na tych obszarach z istniejących i obowiązujących przepisów.

Główne Zbiorniki Wód Podziemnych w regionie to:

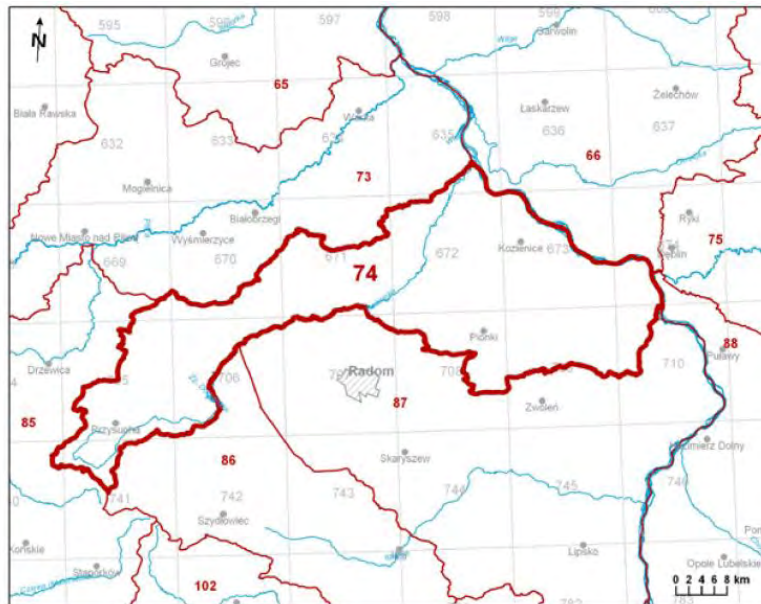
- GZWP 414 – Zagnańsk (T1,2) – południowe fragmenty gmin: Radoszyce i Stąporków - (pow. 337 km², zasoby dyspozycyjne około 2 000 m³/h); dolno- i środkowotriasowy; szczelinowo-porowy (piaskowce, mułowce).
- GZWP 411 – Końskie (J1) – fragmenty gmin: Gowarczów, Końskie i Stąporków - o pow. 76 km² posiada zasoby dyspozycyjne około 655 m³/h); dolnojurański - J1; szczelinowo-porowy (piaskowce, mułowce).
- GZWP 413 – „Goszczewice-Szydłowiec” (J1, J2, J3) – wschodnie fragmenty gmin: Gowarczów i Stąporków (na terenie powiatu wody występują w utworach jury dolnej). Częściowo wody podziemne nie są izolowane od powierzchni terenu warstwą utworów nieprzepuszczalnych. Istnieje zatem duże ryzyko narażenia tych wód na wpływy zanieczyszczenia antropogenicznego.

Powiat konecki występuje w obrębie Jednolitych Części Wód Podziemnych nr 74, 84, 85, 86, 101 i 102 (na podstawie nowego podziału obszaru Polski na 172 części wód podziemnych).

Tabela 18. Charakterystyka JCWPd nr 74.

Powierzchnia	1660.0
Dorzecze	Wisły
Gminy powiatu koneckiego o na terenie JCWPd	Gowarczów
Liczba pięter wodonośnych	4

Źródło: Państwowa Służba Hydrogeologiczna.



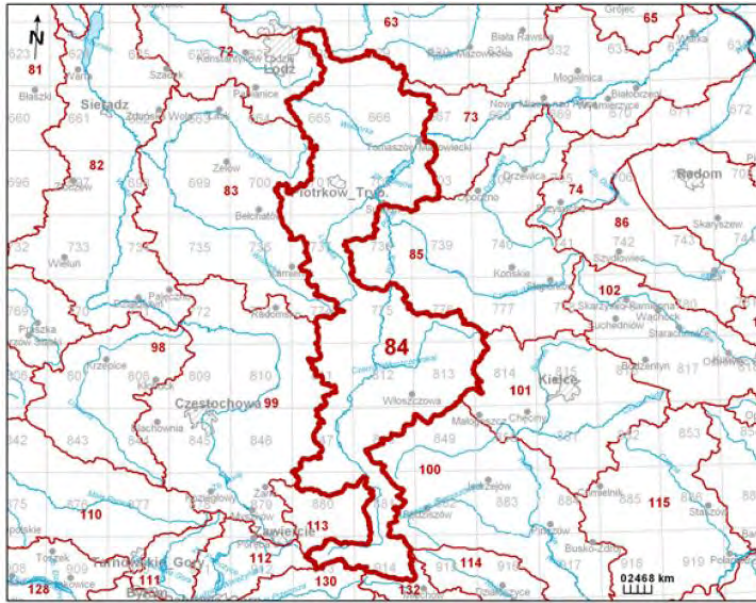
Rysunek 11. Lokalizacja JCWPd nr 74.

Źródło: Państwowa Służba Hydrogeologiczna.

Tabela 19. Charakterystyka JCWPd nr 84.

Powierzchnia	4233.3
Dorzecze	Wisły
Gminy powiatu koneckiego na terenie JCWPd	Fałków, Radoszyce, Słupia Konecka, Ruda Maleniec-ka (gm. wiejska)
Liczba pięter wodonośnych	2

Źródło: Państwowa Służba Hydrogeologiczna.

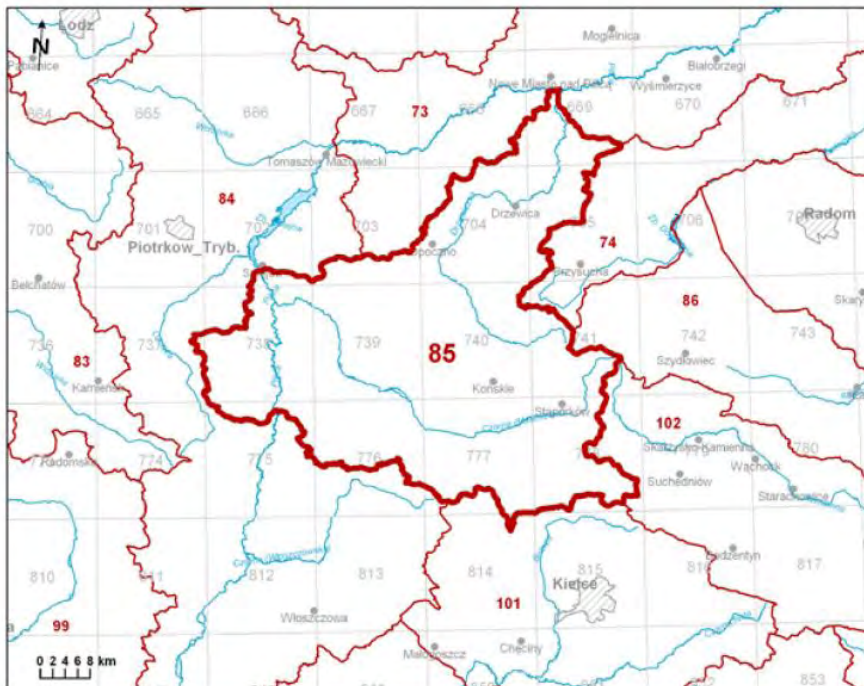


Rysunek 12. Lokalizacja JCWPd nr 84.
Źródło: Państwowa Służba Hydrogeologiczna.

Tabela 20. Charakterystyka JCWPd nr 85.

Powierzchnia	2397.0
Dorzecze	Wisły
Gminy powiatu koneckiego na terenie JCWPd	Fałków, Gowarczów, Końskie (miasto), Końskie (obszar wiejski), Radoszyce, Ruda Maleniecka, Słupia Konecka, Smyków, Stąporków (miasto), Stąporków (obszar wiejski)
Liczba pięter wodonośnych	4

Źródło: Państwowa Służba Hydrogeologiczna.

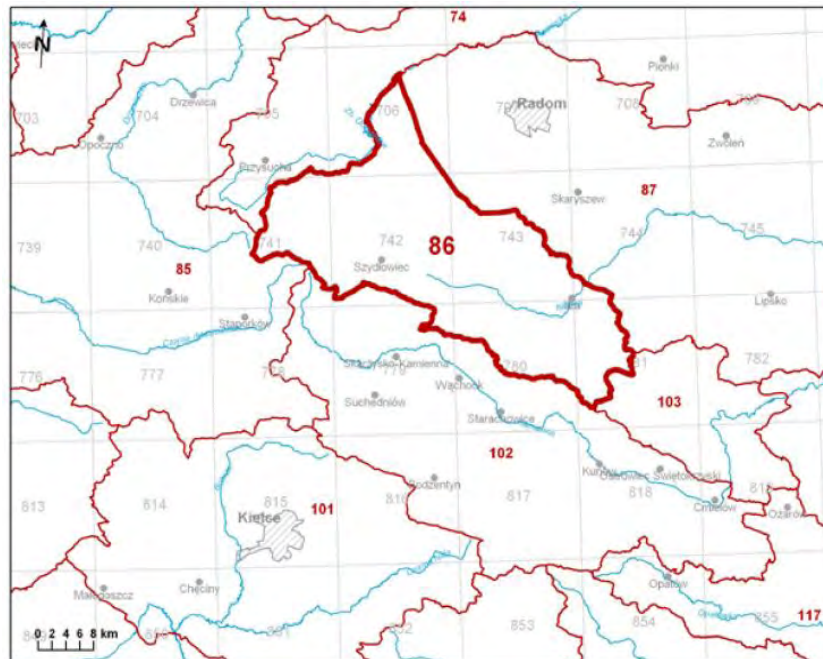


Rysunek 13. Lokalizacja JCWPd nr 85.
Źródło: Państwowa Służba Hydrogeologiczna.

Tabela 21. Charakterystyka JCWPd nr 86.

Powierzchnia	992.5
Dorzecze	Wisły
Gminy powiatu koneckiego na terenie JCWPd	Stąporków (obszar wiejski)
Liczba pięter wodonośnych	2

Źródło: Państwowa Służba Hydrogeologiczna



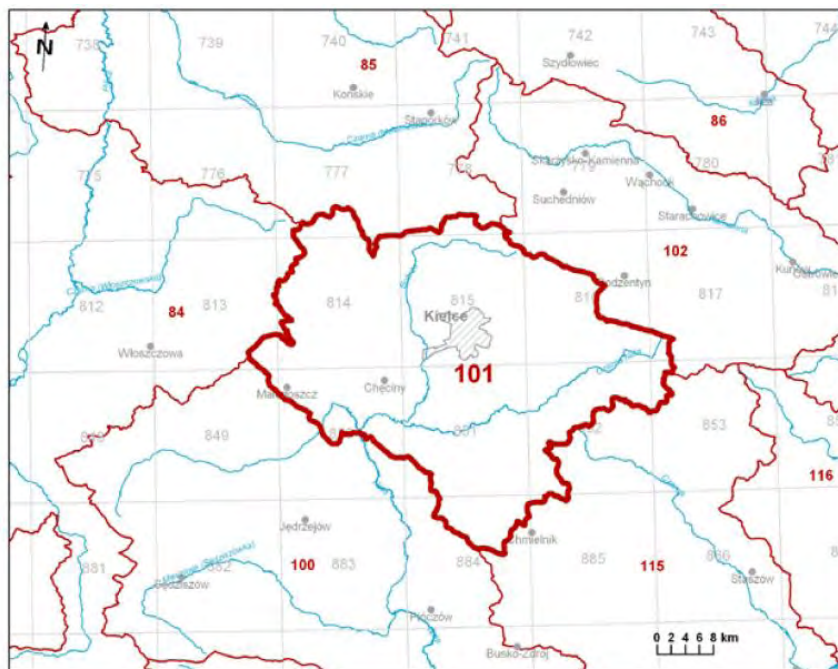
Rysunek 14. Lokalizacja JCWPd nr 86.

Źródło: Państwowa Służba Hydrogeologiczna.

Tabela 22. Charakterystyka JCWPd nr 101.

Powierzchnia	1625.4
Dorzecze	Wisły
Gminy powiatu koneckiego na terenie JCWPd	Radoszyce, Smyków
Liczba pięter wodonośnych	7

Źródło: Państwowa Służba Hydrogeologiczna.

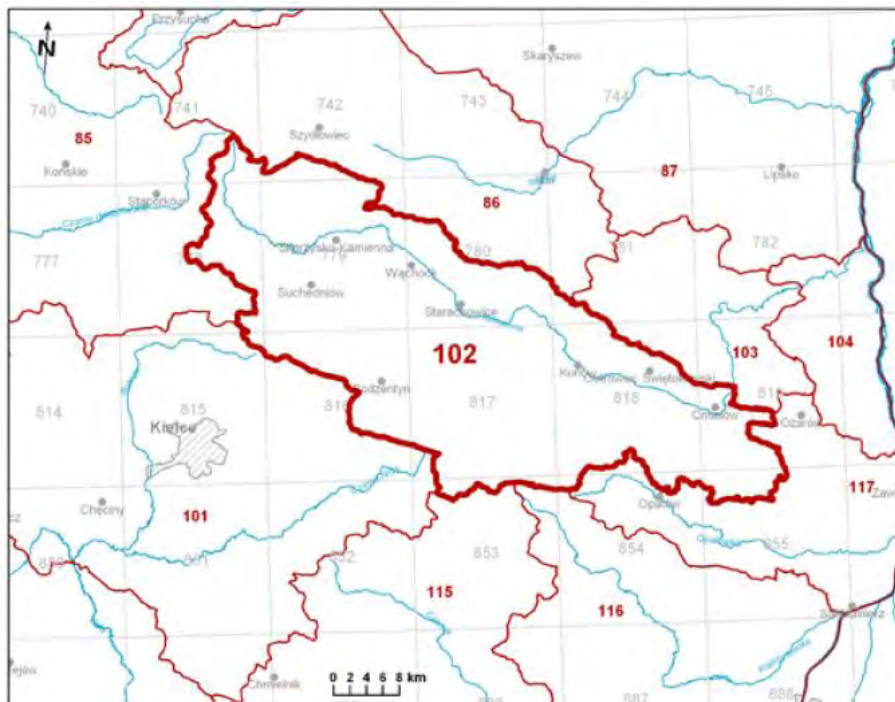


Rysunek 15. Lokalizacja JCWPd nr 101.
Źródło: Państwowa Służba Hydrogeologiczna.

Tabela 23. Charakterystyka JCWPd nr 102.

Powierzchnia	1509.7
Dorzecze	Wisły
Gminy powiatu koneckiego na terenie JCWPd	Stąporków (obszar wiejski)
Liczba pięter wodonośnych	5

Źródło: Państwowa Służba Hydrogeologiczna.



Rysunek 16. Lokalizacja JCWPd nr 102.
Źródło: Państwowa Służba Hydrogeologiczna.

Na szczeblu krajowym monitoringiem wód podziemnych zajmuje się GIOŚ, natomiast na szczeblu regionalnym WIOŚ, uzupełniający pomiary prowadzone w skali kraju.

Klasyfikacja elementów fizykochemicznych stanu wód podziemnych obejmuje pięć klas jakości wód podziemnych:

- Klasa I – wody bardzo dobrej jakości, w których:

a) wartości elementów fizykochemicznych są kształtowane wyłącznie w efekcie naturalnych procesów zachodzących w wodach podziemnych i mieszczą się w zakresie wartości stężeń charakterystycznych dla badanych wód podziemnych (tła hydrogeochemicznego),

b) wartości elementów fizykochemicznych nie wskazują na wpływ działalności człowieka.

- Klasa II – wody dobrej jakości, w których:

a) wartości niektórych elementów fizykochemicznych są podwyższone w wyniku naturalnych procesów zachodzących w wodach podziemnych,

b) wartości elementów fizykochemicznych nie wskazują na wpływ działalności człowieka albo jest to wpływ bardzo słaby.

- Klasa III – wody zadowalającej jakości, w których wartości elementów fizykochemicznych są podwyższone w wyniku naturalnych procesów zachodzących w wodach podziemnych lub słabego wpływu działalności człowieka.
- Klasa IV – wody niezadowalającej jakości, w których wartości elementów fizykochemicznych są podwyższone w wyniku naturalnych procesów zachodzących w wodach podziemnych oraz wyraźnego wpływu działalności człowieka.
- Klasa V – wody złej jakości, w których wartości elementów fizykochemicznych potwierdzają znaczący wpływ działalności człowieka.

Powyższa klasyfikacja jest podstawą do oceny stanu chemicznego, gdzie woda klas I-III oznacza *dobry stan chemiczny*, a woda klas IV-V oznacza *zły stan chemiczny*.

Wyniki pomiarów JCWPd na terenie powiatu przedstawiono w poniższej tabeli. Stan wód podziemnych na terenie powiatu koneckiego określono jako wody niezadowalającej jakości (zarówno w roku 2016 jak i podczas wcześniejszych badań w roku 2012).

Tabela 24. Ocena jakości JCWPd na terenie powiatu koneckiego.

Lp.	Numer otworu	Miejscowość Gmina	JCWPd	Stratygrafia	Głębokość do stropu warstwy wodonośnej [m]	Charakter zwierciadła	Użytkowanie terenu	Klasa jakości wody w punkcie w roku 2012	Klasa jakości wody w punkcie w roku 2013	Klasa jakości wody w punkcie w roku 2014	Klasa jakości wody w punkcie w roku 2015	Klasa jakości wody w punkcie w roku 2016	Wskaźniki w granicach stężeń IV klasy jakości w 2016 r.	Wskaźniki w granicach stężeń V klasy jakości w 2016 r.
POWIAT KONECKI														
46	335	Niekłań Stąporków	85	J1	29	napięte	las	III	-	-	-	III	pH, Fe	
47	416	Modliszewice Końskie	85	J1	44,6	napięte	zabudowa miejska luźna	IV	-	-	-	V	Zn	K
48	600	Lipa* Ruda Maleniecka	85	J1	14	napięte	zabudowa wiejska	IV	-	-	-	V	pH, Co, Ni	K, Mn
49	1372	Stęplia Wielka* Końskie	85	Q	6,0	swobodne	-	-	-	-	-	IV	NH ₄ , Fe	Mn, TOC

Źródło: WIOS, Kielce.

Cele środowiskowe dla JCWPd na terenie powiatu koneckiego przedstawiono w poniższej tabeli.

Tabela 25. Cele środowiskowe dla JCWPd na terenie powiatu koneckiego.

Numer JCWPd	Cele środowiskowe	Ryzyko nieosiągnięcia celów
101	dobry stan chemiczny, ochrona stanu ilościowego przed dalszym pogorszeniem	Zagrożona
102	dobry stan chemiczny, dobry stan ilościowy	Zagrożona
74	dobry stan chemiczny, dobry stan ilościowy	Niezagrożona
84	dobry stan chemiczny, dobry stan ilościowy	Niezagrożona
85	dobry stan chemiczny, dobry stan ilościowy	Niezagrożona
86	dobry stan chemiczny, ochrona stanu ilościowego przed dalszym pogorszeniem	Zagrożona

Źródło: Plan gospodarowania wodami na obszarze dorzecza Wisły.

5.7. GOSPODARKA WODNO - ŚCIEKOWA

Sieć wodociągowa

Na terenie powiatu koneckiego z sieci wodociągowej korzysta łącznie 86,17 % mieszkańców. Największy procent zwodociągowania występuje na terenie gminy Gowarczów. Długość czynnej sieci rozdzielczej na terenie powiatu wynosi 1055,4 km, natomiast liczba przyłączy prowadzących do budynków mieszkalnych i zbiorowego zamieszkania wynosi 20 172.

Poniższa tabela przedstawia charakterystykę sieci wodociągowych na terenie gmin powiatu koneckiego.

Tabela 26. Charakterystyka sieci wodociągowej na terenie powiatu koneckiego (stan na 31.12.2017 r.)

Lp.	Gmina	Długość czynnej sieci rozdzielczej [km]	Przyłącza prowadzące do budynków mieszkalnych i zbiorowego zamieszkania	Ludność korzystająca z sieci wodociągowej	% ludności korzystający z instalacji
1	Końskie	287,9	6 805	32 029	89,18
2	Stąporków	208,8	4 223	13 154	75,73
3	Fałków	109,4	1 549	3 829	83,75
4	Gowarczów	82,0	1 663	4 588	98,37
5	Radoszyce	150,0	2 520	7 770	85,93

6	Ruda Maleniecka	72,0	1 341	2 756	87,46
7	Słupia Konecka	78,3	919	2 948	86,88
8	Smyków	67,0	1 152	3 500	92,25
RAZEM		1 055,4	20 172	70 574	86,17

Źródło: Główny Urząd Statystyczny, BDL.

Zużycie wody z wodociągów na jednego mieszkańca powiatu koneckiego w ostatnich latach przedstawiono w poniższej tabeli. Zużycie w ostatnich latach utrzymuje się na podobnym poziomie.

Zużycie wody z wodociągów na jednego mieszkańca powiatu koneckiego.

Zużycie wody z wodociągów na jednego mieszkańca	J.m.	2014	2015	2016	2017
Powiat konecki	m ³	22,3	23,2	22,7	22,6

Źródło: Główny Urząd Statystyczny, BDL.

Sieć kanalizacyjna

Na terenie powiatu koneckiego z sieci kanalizacyjnej korzysta sumarycznie 50,11 % osób, co stanowi 41 043 mieszkańców. Stopień skanalizowania poszczególnych gmin jest zróżnicowany. Największy stopień skanalizowania występuje na terenie gminy Końskie – 76,72 %.

Dane na temat sieci kanalizacyjnej gmin powiatu koneckiego zostały przedstawione w poniższej tabeli.

Tabela 27. Charakterystyka sieci kanalizacyjnej na terenie powiatu koneckiego (stan na 31.12.2017 r.)

Lp.	Gmina	Długość czynnej sieci kanalizacyjnej [km]	Przyłącza prowadzące do budynków mieszkalnych i zbiorowego zamieszkania	Ludność korzystająca z sieci kanalizacyjnej	% ludności korzystający z instalacji
1	Końskie	233,0	5 578	27 555	76,72
2	Stąporków	27,1	403	5 094	29,33
3	Fałków	43,5	758	2 558	55,95
4	Gowarczów	31,0	502	1 274	27,32
5	Radoszyce	32,6	862	2 838	31,39
6	Ruda Maleniecka	10,4	110	270	8,57
7	Smyków	27,1	403	1 454	42,85
Razem		404,7	8 708	41 043	50,11

Źródło: Główny Urząd Statystyczny, BDL.

Na terenie gminy Słupia Konecka sieć kanalizacyjna nie jest rozwinięta.

Oczyszczanie ścieków

Na terenie powiatu koneckiego zlokalizowane są następujące oczyszczalnie ścieków:

Gmina Końskie

W miejscowości Kornica, znajduje się jedna z najnowocześniejszych w Polsce oczyszczalni ścieków, unowocześniona dzięki realizacji projektu „Uporządkowanie gospodarki wodno-ściekowej na terenie miasta i gminy Końskie”, nad którym prace zostały zakończone we wrześniu 2015 roku.

Wydajność zmodernizowanej oczyszczalni ścieków w Kornicy wynosi 4 900 m³ średnio na dobę, (maksymalna do 7 400 m³ na dobę). Proces technologiczny zastosowany w oczyszczalni oparty jest na oczyszczaniu mechaniczno-biologiczno-chemicznym na bazie osadu czynnego z wykorzystaniem układu przepływowego A2O z uprzednią denitryfikacją wstępną i defosfatacją. Odbiornikiem ścieków oczyszczonych jest rzeka Młynkowska, będąca jednym z dopływów Pilicy.

Gmina Strąporków

Na terenie miasta znajduje się lokalna oczyszczalnia ścieków. Wielkość odprowadzonych ścieków może przybrać wartości $Q_{\text{śr.d}} = 2\,500 \text{ m}^3/\text{dobę}$, $Q_{\text{max h}} = 2\,500 \text{ m}^3/\text{dobę}$. Ścieki przemysłowe częściowo są oczyszczane w oczyszczalni, a większość po podczyszczeniu na terenie zakładów odprowadzana do rzeki.

Na dzień sporządzania dokumentu na terenie gminy prowadzona jest budowa nowej oczyszczalni ścieków.

Gmina Fałków

Na terenie gminy Fałków zlokalizowana jest jedna gminna oczyszczalnia ścieków komunalnych o przepustowości 300 m³/d. Oczyszczone ścieki poprzez ciek Greszczyńska odprowadzane są do rzeki Barbarki.

Gmina Radoszyce

Na terenie gminy działa mechaniczno - biologiczna oczyszczalnia ścieków o przepustowości 900 m³/dobę (czyszczone ścieki trafiają do rowu melioracyjnego, który uchodzi do rzeki Plebanki).

Gmina Ruda Maleniecka

Na terenie Gminy istnieje mechaniczno - biologiczna oczyszczalnia ścieków o przepustowości 200m³/dobę.

Krajowy Program Oczyszczania Ścieków Komunalnych

Systematyczne wdrażanie zobowiązań Polski w zakresie regulowanym przez Ramową Dyrektywę Wodną (RDW) i Prawo wodne, powinno wkrótce przynieść efekty. Dyrektywa ta zakłada osiągnięcie dobrego stanu wód powierzchniowych (stan ekologiczny i chemiczny).

Stan realizacji Krajowego Programu Oczyszczania Ścieków Komunalnych (KPOŚK) w aglomeracjach na terenie powiatu koneckiego, przedstawiono w tabelach poniżej.

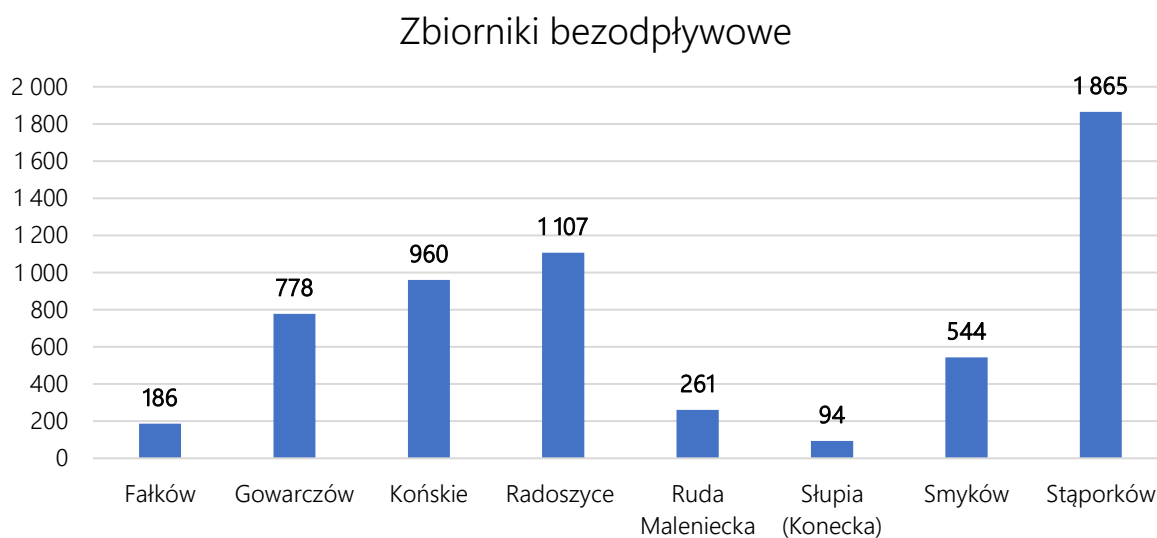
Tabela 28. Aglomeracje na terenie powiatu koneckiego.

Nazwa aglomeracji	Gmina wiodąca	Gminy w aglomeracji	RLM wg AKPOŚK 2017
Końskie	Końskie	Końskie	35 883
Stąporków	Stąporków	Stąporków	9 085
Fałków	Fałków	Fałków	3 558
Radoszyce	Radoszyce	Radoszyce	5 600

Źródło: Dane ze sprawozdania z KPOŚK za 2017 r.

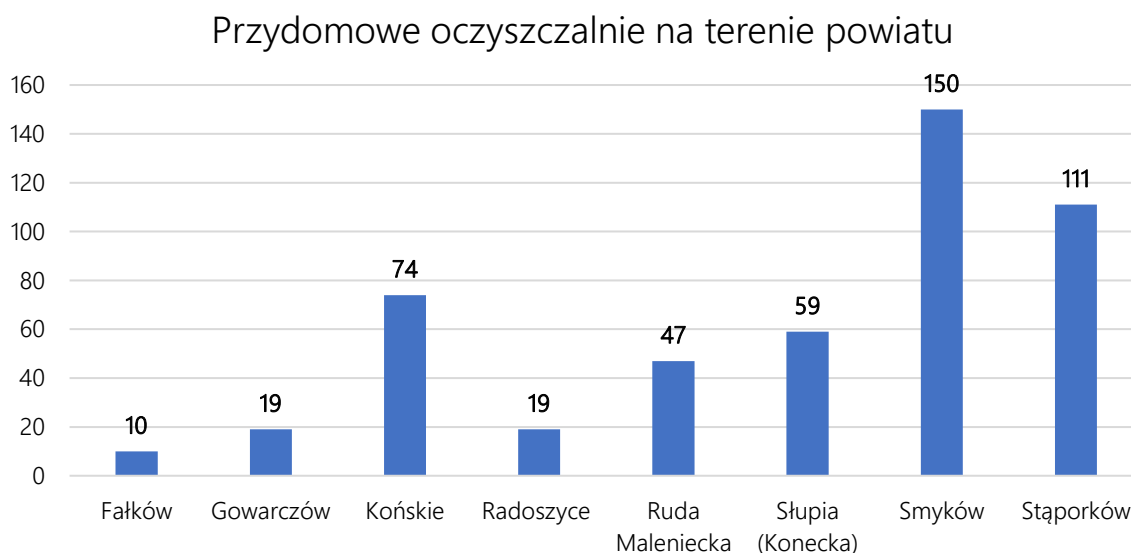
Zbiorniki bezodpływowe i przydomowe oczyszczalnie

Łącznie w gminach na terenie powiatu w roku 2016 zinwentaryzowano 5 795 zbiorników bezodpływowych, najliczniej zlokalizowanych na terenie gminy Stąporków.



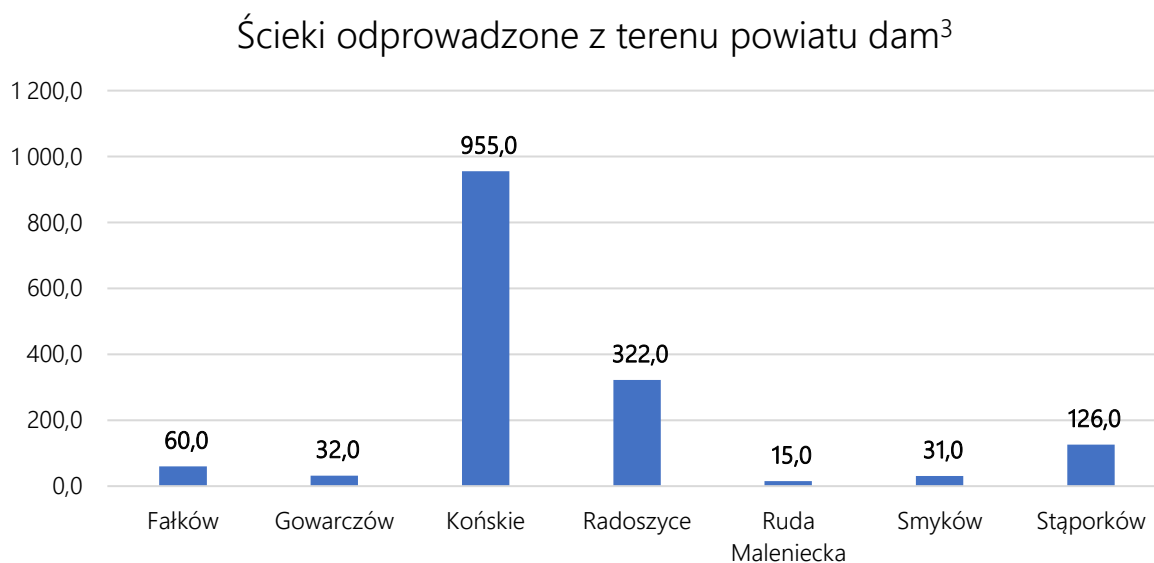
Wykres 4. Liczba zbiorników bezodpływowych na terenie powiatu koneckiego (dane na 31.12.2016 r.).
Źródło: Bank Danych Lokalnych, GUS.

Liczba przydomowych oczyszczalni ścieków na terenie powiatu wynosi 489, najliczniej zlokalizowane na terenie gminy Smyków.



Wykres 5. Przydomowe oczyszczalnie ścieków zlokalizowane na terenie powiatu koneckiego (dane na 31.12.2016 r.).
Źródło: Bank Danych Lokalnych, GUS.

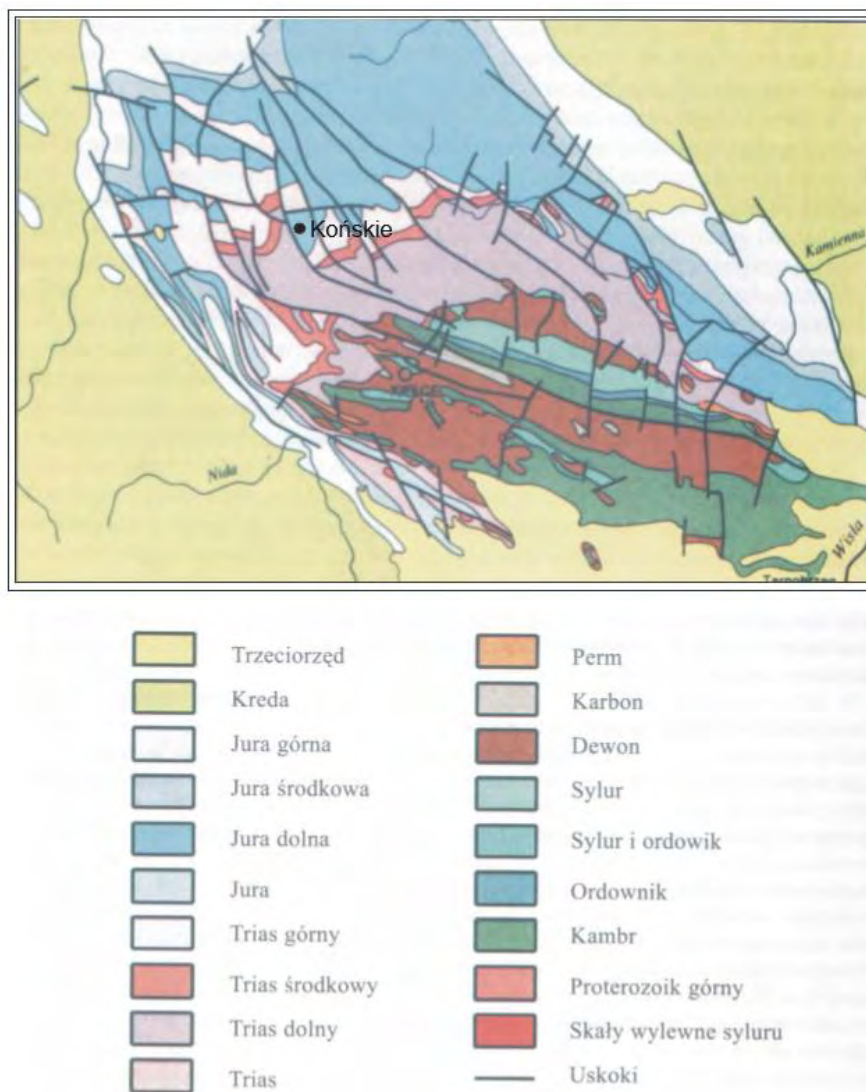
Największa liczba ścieków została odprowadzona z terenu gminy Końskie, co przedstawia poniższy wykres.



Wykres 6. Odprowadzone ścieki [dam³] na terenie powiatu koneckiego (dane na 31.12.2016 r.).
Źródło: Bank Danych Lokalnych, GUS.

5.8. ZASOBY GEOLOGICZNE

Obszar powiatu koneckiego należy do mezozoicznej osłony paeleozoicznego trzonu Gór Świętokrzyskich, zbudowanej z utworów triasu i jury. Większą część starszego podłoża przykrywają osady plejstoceńskie i holoceniowe. Znaczącą rolę w budowie geologicznej odgrywają osady liasu (jura dolna), które wykazują duże miąższości. Skomplikowana tektonika wiąże się z ruchami starokimeryjskimi i laramijskimi. Orogeniza starokimeryjska zaznacza się słabymi ruchami wynurzającymi i obniżającymi, erozją i niezgodnościami w zaleganiu. Orogeniza laramijska natomiast obecnością licznych dyslokacji uskoku o kierunku NW-SE, które rozbijają teren na elementy blokowe i płytowe, będące monoklinalnymi fragmentami pokrywy mezozoicznej. Uwidacznia się również wpływ struktur waryscyjskich o kierunku WNW-ESE oraz pęknięć poprzecznych zbliżonych do kierunku W-E (Cieśla, Lindner, 1991). Zarys budowy geologicznej obszaru powiatu koneckiego przedstawiono na poniższym rysunku.



Rysunek 17. Mapa geologiczna regionu świętokrzyskiego (bez utworów czwartorzędowych).

Paleozoik reprezentowany jest przez utwory karbonu wykształconego w postaci szarogłazów przewarstwionych mułowcami i iłowcami. Perm reprezentują morskie utwory cechsztynu, wykształcone w postaci dolomitów z wkładkami margli, wapieni i zlepieńców.

Mezozoik stanowią występujące na powierzchni ziemi utwory triasu i jury. Trias reprezentują piaskowce mułowcowe, piaskowce z przewarstwieniami zlepieńców i iłów. Wyższe ogniwo triasu – wapień muszlowy – wykształcone jest jako łupki, wapień krystaliczne zbite, wapień margliste i margle. Jura reprezentowana jest przez piaskowce z przewarstwieniami mułowców i iłowców, łupki, iły i rudy żelaza.

Kenozoik reprezentują utwory trzeciorzędowe i czwartorzędowe. Kres trzeciorzędu zaznaczył się zawansowana rzeźbą morfologiczną i śladami zwietrzelin, które zachowały się w nielicznych miejscach. Są to zazwyczaj żółtawe iły z okruchami wapieni. Utwory trzeciorzędowe występujące na tym obszarze to także gliny zwietrzelinowe.

Osady czwartorzędowe powstałe na terenie powiatu koneckiego powstały w wyniku akumulacyjnej działalności lądolodu, wód lodowcowych oraz rzecznych. Zaznaczają się tu osady zlodowaceń południowopolskich, północnopolskich i środkowopolskich, rozdzielonych utworami interglacjałów: najstarszego mazowieckiego i eemskiego. Utwory glacialne reprezentowane są przez gliny zwałowe, piaski mułkowate, łąy, mułki oraz piaszczysto-żwirowe osady fluwioglacjalne. Osady inerglacjalne wykształcone są w postaci piasków, żwirów i mułków rzecznych, a w podmokłych dolinach rzek występują osady holocenijskie, reprezentowane głównie przez piaski rzeczne, piaski humusowe oraz torfy.

5.8.1. SUROWCE MINERALNE

Teren powiatu koneckiego jest zasobny w surowce mineralne, co uwarunkowane jest budową geologiczną. Najwięcej udokumentowanych jest złóż kruszyw naturalnych oraz łąów do ceramiki budowlanej.

Wykaz złóż na terenie powiatu koneckiego wraz ze stanem zagospodarowania przedstawiono w poniższej tabeli.

Tabela 29. Złóża kopalin na terenie powiatu koneckiego.

Nazwa złoża	Kopalina	Zasoby geologiczne bilansowe	Wydobycie	Stan zagospodarowania
Fałków				
Pikule	KRUSZYWA NATURALNE	166	-	złóże rozpoznane szczegółowo
Stanisławów	KRUSZYWA NATURALNE	1086	-	złóże rozpoznane szczegółowo
Gowarczów				
Barycz	KRUSZYWA NATURALNE	10253	-	złóże rozpoznane wstępnie
Borowiec	KRUSZYWA NATURALNE	157	-	złóże rozpoznane szczegółowo
Borowiec-Zastaw	KRUSZYWA NATURALNE	401	-	złóże rozpoznane szczegółowo
Kupimierz	KRUSZYWA NATURALNE	1790	33	złóże zagospodarowane
Morzywół	KRUSZYWA NATURALNE	6201	-	złóże rozpoznane wstępnie
Nieświń II	KRUSZYWA NATURALNE	597	45	złóże zagospodarowane
Nieświń-Zbiornik	KRUSZYWA NATURALNE	10382	-	złóże rozpoznane wstępnie
Końskie				
Baczyna	SUROWIEC ILASTY DO PRODUKCJI FARB MINERALNYCH	578,10	-	złóże o zasobach prognostycznych
Bedlenko I	KRUSZYWA NATURALNE	332	86	złóże zagospodarowane

Prognoza Oddziaływania na Środowisko Programu Ochrony Środowiska Powiatu Koneckiego na lata 2018 – 2021, z perspektywą do 2025 r.

Dziebałtów	KRUSZYWA NATURALNE	320	-	eksploatacja złoża zaniechana
Dziebałtów I	KRUSZYWA NATURALNE	1743	-	złoże rozpoznane szczegółowo
Krasna	KRUSZYWA NATURALNE	22285	-	złoże rozpoznane wstępnie
Proćwin	KRUSZYWA NATURALNE	7286	-	złoże rozpoznane wstępnie
Przybyszowy	KRUSZYWA NATURALNE	1077	-	eksploatacja złoża zaniechana
Rogów	KAMIENIE DROGOWE I BUDOWLANE	204	-	eksploatacja złoża zaniechana
Trzemoszna	ZŁOŻE KAMIENI DROGOWYCH I BUDOWLANYCH	50	-	-
Odrawąż	ZŁOŻE CERAMIKI BUOWALNEJ	2 88	-	-
Radoszyce				
Filipy	SUROWCE ILASTE CERAMIKI BUDOWLANEJ	139	-	złoże rozpoznane szczegółowo
Filipy I	SUROWCE ILASTE CERAMIKI BUDOWLANEJ	2339	-	złoże eksploatowane okresowo
Kozów	SUROWCE ILASTE CERAMIKI BUDOWLANEJ	3467	-	złoże eksploatowane okresowo
Nalewajków 1	SUROWCE ILASTE CERAMIKI BUDOWLANEJ	1101	-	złoże eksploatowane okresowo
Nalewajków 2	SUROWCE ILASTE CERAMIKI BUDOWLANEJ	1020	-	złoże rozpoznane szczegółowo
Wiszy	KRUSZYWA NATURALNE	872	-	złoże rozpoznane szczegółowo
Wyrębów	KRUSZYWA NATURALNE	266	-	złoże rozpoznane szczegółowo
Ruda Maleniecka				
Koliszowy	KRUSZYWA NATURALNE	1346	-	złoże rozpoznane szczegółowo
Koliszowy I	KRUSZYWA NATURALNE	207	-	złoże rozpoznane szczegółowo
Koliszowy I-1	KRUSZYWA NATURALNE	52	2	złoże zagospodarowane
Szkucin	SUROWCE ILASTE CERAMIKI BUDOWLANEJ	362	13	złoże zagospodarowane
Wyszyna Fałkowska III	SUROWCE ILASTE CERAMIKI BUDOWLANEJ	1646	30	złoże zagospodarowane
Wyszyna Machorowska III	SUROWCE ILASTE CERAMIKI BUDOWLANEJ	46	-	złoże zagospodarowane
Wyszyna Rudzka	SUROWCE ILASTE CERAMIKI	1865	-	złoże rozpoznane szczegółowo

BUDOWLANEJ				
Słupia Konecka				
Mnin	SUROWCE ILASTE CERAMIKI BUDOWLANEJ	92	-	złoże rozpoznane szczegółowo
Mnin I	SUROWCE ILASTE CERAMIKI BUDOWLANEJ	128	-	złoże rozpoznane szczegółowo
Piaski	KAMIENIE DROGOWE I BUDOWLANE	45	-	eksploatacja złoża zaniechana
Rytlów	KAMIENIE DROGOWE I BUDOWLANE	246	-	złoże zagospodarowane
Stąporków				
Hucisko-Mostki	KRUSZYWA NATURALNE	2276	-	złoże rozpoznane wstępnie
Krasna	KRUSZYWA NATURALNE	22285	-	złoże rozpoznane wstępnie
Włochów	GLINY CERAMICZNE KAMIONKOWE	16535	-	złoże rozpoznane wstępnie

Źródło: <http://igs.pgi.gov.pl>, bilans zasobów złóż kopalin w Polsce.

5.9. GOSPODARKA ODPADAMI I ZAPOBIEGANIE POWSTAWANIU ODPADÓW

Podstawą prawną regulującą gospodarowanie odpadami na terenie województwa świętokrzyskiego jest „Plan gospodarki odpadami dla województwa świętokrzyskiego 2016 – 2022”, jest to jeden z elementów służących do osiągnięcia celów założonych w polityce ekologicznej państwa oraz wypełnienie wymogu ustawowego wyrażonego w nowej ustawie o odpadach. Obowiązująca ustawa o odpadach z dnia 14 grudnia 2012 r. (t.j. Dz. U. z 2018 r., poz. 21 ze zm.) zniósła obowiązek opracowywania gminnych i powiatowych planów gospodarki odpadami.

Dokonując podziału województwa świętokrzyskiego na regiony gospodarki odpadami komunalnymi uwzględniono przepisy ustawy o odpadach, jak i następujące przesłanki:

- zaktywizowanie gmin do tworzenia wspólnego systemu zagospodarowania odpadów komunalnych i pozyskiwaniem na ten cel środków publicznych,
- utrzymanie i rozwój nawiązanych już struktur międzygminnych,
- wspieranie rozwoju regionalnych zakładów zagospodarowania odpadów (RZZO) budowanych i utrzymywanych przez różnego rodzaju struktury gminne,
- zacieśnianie współpracy pomiędzy gminami i RZZO w celu usprawniania systemu gospodarowania odpadami komunalnymi,
- ograniczanie transportu odpadów „od zakładu do zakładu”, z uwagi na uciążliwość, np. zapachową i koszty transportu.

Powiat konecki należy do regionu szóstego gospodarowania odpadami komunalnymi w województwie świętokrzyskim, co przedstawia poniższy rysunek.



Rysunek 18. Podział województwa świętokrzyskiego na regiony gospodarki odpadami komunalnymi.
Źródło: Plan gospodarki odpadami dla województwa świętokrzyskiego 2016 – 2022.

W skład Regionu 6 wchodzi następujące gminy powiatu koneckiego: Końskie, Stąporków, Fałków, Gowarczów, Radoszyce, Ruda Maleniecka, Słupia Konecka, Smyków oraz powiatu skarżyskiego: Skarżysko Kamienna, Suchedniów, Bliżyn, Łączna, Skarżysko Kościelne.

Na terenie gminy Końskie funkcjonuje Regionalny Zakład Zagospodarowania Odpadów Komunalnych (RZZO), który jest zarządzany przez Przedsiębiorstwo Gospodarki Komunalnej Sp. z o.o. w Końskich. RZZO odpowiedzialny jest za:

- utylizację odpadów komunalnych,
- przyjmowanie odpadów mieszanych i segregowanych,
- segregację odpadów.

W skład zakładu wchodzi 3 regionalne instalacje:

- instalacja do składowania odpadów powstających w procesie mechaniczno-biologicznego przetwarzania zmieszanych odpadów komunalnych oraz pozostałości z sortowania odpadów komunalnych o pojemności pozwalającej na przyjmowanie przez okres nie krótszy niż 15 lat odpadów w ilości nie mniejszej niż powstająca w instalacji do mechaniczno-biologicznego przetwarzania zmieszanych odpadów komunalnych;

- instalacja do mechaniczno-biologicznego przetwarzania zmieszanych odpadów komunalnych i wydzielania ze zmieszanych odpadów komunalnych frakcji nadających się w całości lub części do odzysku;
- instalacja do przetwarzania selektywnie zebranych odpadów zielonych i innych bioodpadów oraz wytwarzania z nich produktu o właściwościach nawozowych lub środków wspomagających uprawę roślin, spełniającego wymagania określone w przepisach odrębnych.

Składowisko odpadów położone jest 3 km na południowy wschód od zabudowy centrum miasta Końskie, w granicach administracyjnych miasta. W otoczeniu składowiska znajdują się lasy sosnowobrzozowe. Najbliższa zabudowa zlokalizowana jest ok. 200 m na wschód od granicy składowiska i ponad 350 m od obecnie eksploatowanej kwatery. Inne zabudowania położone są ok. 400 m na północny wschód od składowiska. Eksploatację składowiska rozpoczęto w 1999 r., planowany rok zamknięcia - 2025. Powierzchnia składowiska wynosi 10,2 ha, w tym powierzchnia wykorzystana – 1,81 ha. Pojemność całkowita składowiska to 349 535 m³.

Gospodarka odpadami na terenie gmin powiatu

Wszystkie gminy powiatu koneckiego wprowadziły zorganizowany, ogólnie gminny system zbiórki odpadów w tym selektywną zbiórkę odpadów.

Odpady segregowane

Właściciele nieruchomości zamieszkałych gmin na terenie powiatu, na których powstają odpady komunalne obowiązani są do pozbywania się odpadów komunalnych z terenu nieruchomości w oparciu o system segregacji odpadów. Odpady mają być zgromadzone w workach o odpowiednich oznaczeniach kolorystycznych.

Odbierający odpady rejestruje ilość worków odebranych z danej nieruchomości z podziałem na frakcje odpadów.

Szczegółowe zasady odbierania odpadów segregowanych są ustalane indywidualnie przez każdą gminę wchodzącą skład powiatu.

Właściciele nieruchomości są zobowiązani do uiszczania comiesięcznej opłaty za gospodarowanie odpadami komunalnymi do ostatniego dnia każdego miesiąca w kwocie wyliczonej w deklaracji o wysokości opłaty za gospodarowanie odpadami komunalnymi dla właścicieli nieruchomości zamieszkałych.

Zmieszane odpady komunalne

Zmieszane odpady komunalne (niesegregowane) w gminach na terenie powiatu gromadzone są pojemnikach.

Odpady wielkogabarytowe

Odpady wielkogabarytowe (to odpady komunalne, powstające w gospodarstwach domowych, o dużych lub nietypowych rozmiarach) można w terminie ogłoszonym przez gminy na terenie powiatu oddać bezpłatnie w wyznaczonych terminach lub odpłatnie na bieżąco można dostarczyć do Punktu Selektywnej Zbiórki Odpadów Komunalnych.

Odpady zielone

Odpady zielone ulegające biodegradacji nie są odbierane od mieszkańców gmin u źródła. Powinny zostać zagospodarowane w przydomowych kompostownikach, bądź dostarczone do Punktu Selektywnej Zbiórki Odpadów Komunalnych.

Punkty Selektywnej Zbiórki Odpadów Komunalnych (PSZOK) to miejsca, w którym mieszkańcy gmin powiatu w ramach opłaty za gospodarowanie odpadami komunalnymi mogą przywieźć i bezpłatnie oddać następujące odpady:

- Papier i tektura oraz opakowania z papieru i tektury (kartony, pudełka papierowe, itp.)
- Tworzywa sztuczne i opakowania z tworzyw sztucznych
- Metale i opakowania z metali (puszki po napojach, konserwach)
- Szkło i opakowania ze szkła
- Zmieszane odpady opakowaniowe
- Zużyte opony
- Odpady ulegające biodegradacji (skoszona trawa, liście, drobne gałązki, itp.)
- Zużyte baterie i akumulatory
- Odpady zużytego sprzętu elektrycznego i elektronicznego
- Urządzenia zawierające freony
- Lampy fluorescencyjne i inne odpady zawierające rtęć (światłówki, termometry)
- Inne niewymienione frakcje zbierane w sposób selektywny (popioły)
- Odpady wielkogabarytowe (meble, szafy, stoły, krzesła, sofy, komody, dywany, wózki dziecięce, materace, pierzyny, rowery, zabawki dużych rozmiarów, wyposażenie wnętrz)
- Opakowania zawierające pozostałości substancji niebezpiecznych lub nimi zanieczyszczone (np. środki ochrony roślin I i II klasy toksyczności – bardzo toksyczne i toksyczne)
- Odpady betonu oraz gruz betonowy z rozbiórek i remontów
- Gruz ceglany
- Usunięte tynki, tapety, okleiny

- Aluminium
- Żelazo i stal
- Materiały izolacyjne inne niż wymienione w 17 06 01 i 17 06 03 (styropian, wełna mineralna)
- Leki cytotoksyczne i cytostatyczne (przeterminowane leki)

Punkty Selektywnej Zbiórki Odpadów na terenie powiatu

Gmina Końskie

Punkt Selektywnej Zbiórki Odpadów Komunalnych mieści się w Końskich przy ul. Spacerowej 145.

Gmina Fałków

Punkt Selektywnej Zbiórki Odpadów Komunalnych zlokalizowany przy ul. Płaskowickiej 15 w Fałkowie.

Gowarczów

Punkt Selektywnej Zbiórki Odpadów Komunalnych zlokalizowany przy Alei Wyzwolenia 70, 26-225 Gowarczów.

Gmina Radoszyce

Punktu Selektywnego Zbierania Odpadów Komunalnych mieści się ul. Leśnej 29 w Radoszycach.

Gmina Ruda Maleniecka

Punktu Selektywnej Zbiórki Odpadów Komunalnych gminy Ruda Maleniecka znajduje się w miejscowości Ruda Maleniecka przy istniejącej Oczyszczalni Ścieków (działka nr ewidencyjny 19/15 obręb Ruda Maleniecka).

Gmina Słupia Konecka

Punkt Selektywnej Zbiórki Odpadów Komunalnych zwany „PSZOK” zlokalizowany będzie w Słupii Koneckiej na działce o numerze 632. Inwestycja nie została jeszcze zrealizowana.

Gmina Smyków

Punkt Selektywnej Zbiórki Odpadów Komunalnych zlokalizowany w Miedzierzy

Wyroby azbestowe

Na terenie gmin należących do powiatu koneckiego występują wyroby azbestowe. Gminy należące do powiatu koneckiego posiadają opracowane programy usuwania azbestu. Wykaz wyrobów azbestowych na terenie poszczególnych gmin powiatu przedstawiono w poniższej tabeli. Dane zaczerpnięto z bazy azbestowej.

Tabela 30. Wyroby azbestowe na terenie gmin powiatu koneckiego.

Gmina	Zinventaryzowane			Unieszkodliwione		Pozostałe do unieszkodliwienia		
	razem	osoby fizyczne	osoby prawne	razem	osoby fizyczne	razem	osoby fizyczne	osoby prawne
Końskie	7 314 172	7 292 854	21 318	1 242 594	1 242 594	6 071 578	6 050 260	21 318
Stąporków	5 472 945	5 371 390	101 556	547 630	545 210	4 925 315	4 826 180	99 136
Falków	3 127 023	3 077 845	49 178	71 727	71 507	3 055 296	3 006 338	48 958
Gowarczów	3 079 397	2 900 491	178 906	47 608	47 608	3 031 789	2 852 883	178 906
Radoszyce	5 259 626	5 259 626	0	1 168 957	1 168 957	4 090 669	4 090 669	0
Ruda Maleniecka	2 099 113	2 034 928	64 185	39 143	39 143	2 059 970	1 995 785	64 185
Słupia Konecka	2 240 758	2 217 912	22 846	240 429	239 979	2 000 329	1 977 933	22 396
Smyków	1 170 906	1 166 616	4 290	100 089	100 089	1 070 817	1 066 527	4 290

Źródło: Baza azbestowa.

Zgodnie z powyższą tabelą największa liczba wyrobów azbestowych jest zlokalizowana na terenie gminy Końskie oraz gmin Stąporków i Radoszyce.

5.10. ZASOBY PRZYRODNICZE

Flora

Naturalnym bogactwem powiatu koneckiego są lasy, opisane w kolejnym podrozdziale. Na szczególną uwagę w świecie florystycznym powiatu zasługują zbiorowiska łąkowe, łąkowo – pastwiskowe, łągowe i bagienne. Skupione są one głównie w dolinach rzek i cieków wodnych. Zespoły roślinności szuwarowo – torfowiskowej zajmują żyzne siedliska łąk wilgotnych, bagiennych oraz torfowisk. Obszary zbiorowisk szuwarowo – torfowiskowych odznaczają się specyficznymi walorami przyrodniczymi. Występująca w ich obrębie szata roślinna zawiera między innymi gatunki chronione, rzadkie i ginące, warunkujące zarazem byt określonej grupy zwierząt, w tym coraz rzadziej spotykanych ptaków wodno – błotnych.

Fauna

Omawiany obszar cechuje bogactwo fauny wynikające z różnorodnych warunków siedliskowych. Z płazów występują: rzekotka drzewna, miedzianka, salamandra i traszki. W świecie zwierząt na uwagę zasługują: łosie, jelenie, dziki rzadko występujący borsuk. Swoje siedliska mają tu ptaki: bocian czarny, brodziec samotny, cietrzew i jarząbek, słonka, puchacz, perkoz oraz żuraw. Na terenie Suchedniowsko – Oblęgarskiego Parku Krajobrazowego występują najokazalsze w kraju chrząższe objęte ochroną całkowitą. Są to m.in.: jelonek rogacz, kozioróg, dębosz oraz ubarwione tęczniki.

5.10.1. OBSZARY CHRONIONE

Na terenie powiatu koneckiego występują następujące formy ochrony przyrody:

- Pomniki przyrody,
- Obszar Natura 2000,
- Rezerваты Przyrody,
- Parki Krajobrazowe,
- Obszary chronionego krajobrazu,
- Użytki ekologiczne.

Pomniki przyrody

Pomniki przyrody to pojedyncze twory przyrody żywej i nieożywionej lub ich skupiska o szczególnej wartości przyrodniczej, naukowej, kulturowej, historycznej lub krajobrazowej oraz odznaczające się indywidualnymi cechami, wyróżniającymi je wśród innych tworów, okazałych rozmiarów drzewa, krzewy gatunków rodzimych lub obcych, źródła, wodospady, wywierzyska, skałki, jary, głazy narzutowe oraz jaskinie. Art. 40 ust. 1 ustawy z dnia 16 kwietnia 2004 r. o ochronie przyrody, (t. j. Dz.U. 2018 poz. 142, poz. 1651, ze zm.).

Łącznie na terenie powiatu koneckiego zlokalizowanych jest 26 pomników przyrody, przedstawionych w poniższej tabeli.

Tabela 31. Wykaz pomników przyrody na terenie powiatu koneckiego.

Nazwa	Opis	Podstawa prawna	Położenie
Fałków			
Dąb szypułkowy - Quercus robur 2 sztuki	2 dęby w wieku około 250 lat	Rozporządzenie Wojewody Świętokrzyskiego Nr 87/2000 o z dn. 25.05.2000 r. w sprawie uznania za pomniki przyrody	w okolicach miejscowości Boroniewskie
Gowarczów			
Głaz narzutowy	Granit o wys. 2,5 m odkopany, wystający nad pow. ziemi 1,0 m o obwodzie 16,5 m, część górna wygładzona o średnicy 3,6 x 5,7 m	Rozporządzenie Wojewody Radomskiego Nr 19 z dn. 30.12.1994 r. w sprawie uznania za pomniki przyrody	po zachodniej stronie wsi
Głaz narzutowy	Granitognejs o wys. 1,0 m w 10% porośnięty porostami, obwód 8 m, część pd-wschod. Odspojona wyraźne znaki łupania		na łące obok rowu w pd części wsi
Aleja lipowa	wiek ok. 300 lat, 20 sztuk, zostało 17 sztuk	Rozporządzenie Wojewody Świętokrzyskiego Nr 35/2007 z dn. 12.12.2007 r. w sprawie uznania za pomniki przyrody	rosną przy drodze wojewódzkiej Końskie Łódź, 20 lip rosnących wzdłuż drogi
Dąb szypułkowy - Quercus robur 4 sztuki	4 sztuki	Rozporządzenie Nr 14/2008 Wojewody Świętokrzyskiego z dn. 4.11.2008 r. zmieniające rozporządzenie Nr 35/2007	rosną w płu-wsch. części parku miejskiego

		Wojewody Świętokrzyskiego z dn. 12.12.2007 r. w sprawie uznania za pomniki przyrody	
Dąb szypułkowy - <i>Quercus robur</i> 6 sztuk	wiek ok. 170 lat, 6 sztuk	Rozporządzenie Nr 5/91 Wojewody Kieleckiego z dn. 4.12.1991 r. w sprawie uznania za pomniki przyrody	Nadleśnictwo Barycz, leśnictwo Smolarnia, oddział 28I
Skalka	garb morfologiczny o długości 100 m, wysokości do 10 m i rozciągłości WNW-ESE, znajdujący się w szczytowej partii wzniesienia; w obrębie liczne występy i ścianki skalne, baszty zbudowane z piaszczystych płytowych	Rozporządzenie Wojewody Świętokrzyskiego Nr 35/2007 z dn. 12.12.2007 r. w sprawie uznania za pomniki przyrody	Nadleśnictwo Barycz, obręb Piła, leśnictwo Gatniki, oddział 188c
Aleja lipowa	wiek około 300 lat, pierśnice od 07m do 1,9 m, wysokość drzew do 20 m	Orzeczenie Prezydium Wojewódzkiej Rady Narodowej Nr 37 z dn. 02.10.1953 r.	lipy rosnące przy parku miejskim wzdłuż drogi Skorzyisko- Końskie
Aleja lipowa	5 drzew gat. Lipa drobnolistna o obwodach pnia od 290 do 425 cm, wysokości 17-23 m i wieku ok 200-350 lat.	Orzeczenie Prezydium Wojewódzkiej Rady Narodowej Nr 38 z dn. 02.10.1953 r.	Rosną w Parku Miejskim w Końskich
Ruda Maleniecka			
Odslonięcie	Południowo-wschodni, najwyższy fragment szczytowej partii wzniesienia o długości ok.. 40 m i szerokości ok. 25 m, który od strony SW i E pocięty jest przez eksploatację żwiru i tworzy cypel skalny o stromych ścianach - wysokości ok. 4 m. W ścianach odsłaniają się zlepione serie zagajskiej najniższego liasu, stanowiące osady rzek roztokowych (górkich).	Zarządzenie Nr 23/87 Wojewody Kieleckiego z dn. 2.10.1987 r. w sprawie uznania za pomniki przyrody	Odslonięcie znajduje się w miejscowości Szkucin, gmina Radoczyce, na gruncie stanowiącym wspólnotę wsi Szkucin. Bliższe określenie położenia- ok. 200 m na S od zabudowań wsi przy drodze do Huciska
Dąb szypułkowy - <i>Quercus robur</i>	w wieku ok. 170 lat	Rozporządzenie Wojewody Kieleckiego Nr 13/93 z 30.12.1993 r. w sprawie uznania za pomniki przyrody	Nadleśnictwo Ruda Maleniecka, Leśnictwo Czapla, oddział 68 k; wg gm. Oddział 68 I
Dąb szypułkowy - <i>Quercus robur</i> Starzyk	dąb szypułkowy "Starzyk" o obwodzie pnia na wys. ok. 1,30 m - 6,05 m	Uchwała Nr VII/64/2007 Rady Gminy w Rudzie Malenieckiej z dn. 28.12.2007 r. w sprawie uznania za pomnik przyrody	usytuowany przy stawach "Starzyk"
Wiąz kołoniecki	Wiąz szypułkowy (<i>Ulmus laevis</i>) o obwodzie pnia 480 cm, wysokości ok. 20 m, w wieku ok. 250 lat, rosnący w miejscowości Kołonec. Wyróżnia się niespotykanym rozgałęzieniem korony - pień główny na wysokości ok. 1,8 m rozgałęzia się na 7 mniejszych pni. Obwód pnia na wys. 1,3 m (tj. 480 cm) stawia "Wiąz kołoniecki" w pierwszej dwudziestce najgrubszych drzew tego gatunku w Polsce.	Uchwała Nr XVIII/116/2016 Rady Gminy w Rudzie Malenieckiej z dnia 27 czerwca 2016 r. w sprawie ustanowienia pomnika przyrody	Wiąz rośnie w miejscowości Kołonec na działkach o numerach 80/1 i 140, obręb 7

Słupia Konecka			
Głazy narzutowy 2 sztuki	Głazy narzutowe w odległości ok. 60 cm o siebie; głaz wschodni z granitu średnioziarnistego barwy brązowej, żółto-brązowej posiadają wymiary: dł. - 1,60 m, szer. - 1,36 m, wysokość - 0,80 m; głaz zachodni, zbudowany z fragmentów jasnego kwarcu i miodowych		przy drodze Mnin-Ruda Pilczycka-Przedbórz (ul. Przedborska), po północnej stronie drogi, ok. 0,7 km od centrum wsi
Głazy narzutowy	Głazy silnie zagłębiony w ziemię, na powierzchni widoczny jest jedynie szczytowy fragment głazu o wymiarach: obwód - ok. 6 m, długość - 2,20 m, szerokość - 1,40 m, wysokość - 0,30 m. Zbudowany jest z granitu barwy szaroróżowej.		W centrum wsi obok Domu Nauczyciela przy bramie wjazdowej, ul. Kościelna 5
Głazy narzutowy	Głazy o wymiarach: długość 2,10 m, szer. - 1,30 m, wysokość - 0,70 m. Zbudowany jest z granitu średnioziarnistego barwy czerwonej.		w centrum wsi, przy ul. Ogrodowej
Głazy narzutowy	Głazy o wymiarach: długość - 1,05 m, szerokość - 1,10 m, wysokość - 0,80 m, zbudowany z średnioziarnistego granitu, barwy szarej. Uwaga: obok zinventaryzowanego głazu zlokalizowane są dwa mniejsze głazy o wymiarach (dł./szer./wys.) 110/85/65; 100/60/40 - k	Zarządzenie Nr 23/87 Wojewody Kieleckiego z dn. 2.10.1987 r. w sprawie uznania za pomniki przyrody	pośród łąk w płytkiej dolince, ok.. 1,6 km na NNE od Mnina i ok.. 1,0 km na E od szosy Mnin-Czerwona Wola-Radoszyce
Głazy narzutowy 13 sztuk	Grupa głazów sztuk 13 na odcinku o długości ok. 30 m (leżących wzdłuż granicy gruntów) o obwodach od 1,00 do 3,00 m, wysokościach do 0,60 m i kształtach owalnych.		ok. 1,6 km na NNE od centrum wsi i ok. 1 km na E od drogi Mnin-Czerwona Wola-Radoszyce
Głazy narzutowy	Głazy narzutowy o wymiarach: dł - 0,76 m, szer. - 0,70 m, wys - 0,45 m. Dwa głazy narzutowe o wymiarach: I obwód - 4,20 m, długość - 1,35 m, wysokość - 0,70 m; II obwód - 3,60 m, długość - 1,30 m, szerokość - 0,80 m. Głazy zbudowane są z granitu.		na skraju łąki w płytkiej dolince, ok. 1,2 km na E od centrum wsi i ok. 100 m na N od drogi Mnin-Sobice
Głazy narzutowy 2 sztuki	Dwa głazy narzutowe w odległości ok.. 60 m od siebie oraz 5 mniejszych głazów. Głazy południowy, zbudowany z granitu gruboziarnistego, barwy czerwono-brunatnej posiada wymiary: dł. - 1,30 m, szer. - 1,05 m, wys. - 0,55 m.		ok. 1,5 km na NEE od centrum wsi, w rowie przydrożnym drogi Mnin-Bania-Wilczkowie, ok.. 250 m na N od skrzyżowania z drogą do Sarbic
Dąb szypułkowy - Quercus robur	W wieku ok. 200 lat, o średnicy pnia na wys. 1,30 m od ziemi 1,45 m	Rozporządzenie Wojewody Kieleckiego Nr 13/93 z 30.12.1993 r. w sprawie uznania	Nadleśnictwo Ruda Maleniecka, Leśnictwo Szkucin, oddział 232b

Buk pospolity (Buk zwyczajny) - <i>Fagus sylvatica</i>	W wieku ok. 160 lat, o obwodzie pnia na wys. 1,30 m od ziemi 3,25 m	za pomniki przyrody	Nadleśnictwo Ruda Maleniecka, Leśnictwo Szkucin, oddział 284b
Smyków			
Głaz narzutowy	Głaz narzutowy o wymiarach: długość - 1.00 m, szerokość - 0,70 m, wysokość - 0,25 m, częściowo zagłębiony w ziemi. Zbudowany jest z granitu barwy jasnoszarej i żółtawej, drobnziarnistego.	Zarządzenie Nr 23/87 Wojewody Kieleckiego z dn. 2.10.1987 r. w sprawie uznania za pomniki przyrody	ok. 100 m na NE od szosy Kielce-Piotrków Trybunalski i 200 m na S od zabudowań wsi Królewiec
Stąporków			
Modrzew europejski - <i>Larix decidua</i>	Wiek ok. 140 lat.	Rozporządzenie Wojewody Świętokrzyskiego Nr 31/99 z dn. 17.09.1999 r. w sprawie uznania za pomniki przyrody	Nadleśnictwo Stąporków, Leśnictwo Mościska, oddział 44c przy szlaku turystycznym
Dąb szypułkowy - <i>Quercus robur</i>	Wiek ok. 150 lat		Nadleśnictwo Stąporków, Leśnictwo Bieliny, oddział 96m, przy drodze asfaltowej Stąporków-Niekląt Wielki
Drzewo dąb bezszypułkowy (<i>Quercus petraea</i>)	Wysokość 30 m i obwód pnia mierzonego na wysokości 130 cm wynoszącym 420 cm	Uchwała nr XXVII/183/2016 Rady Miejskiej w Stąporkowie z dnia 28 grudnia 2016 r. w sprawie ustanowienia pomnika przyrody	Drzewo rośnie na dz. o nr ewid. 26/2427 w Niekląniu Wielkim, gm. Stąporków, w Nadleśnictwie Stąporków, leśnictwo Mościska

Źródło: crfop.gdos.gov.pl

Obszar Natura 2000

Na terenie powiatu koneckiego znajdują się 7 obszarów Natura 2000.

Dolina Czarnej

Kod obszaru: PLH260015

Gminy na terenie powiatu koneckiego, na terenie których zlokalizowany jest obszar Natura 2000: m. Stąporków (129,15 ha), Stąporków (1281,93 ha), Ruda Maleniecka (1350,61 ha), Końskie (672,06 ha), Radoszyce (566,35 ha), Smyków (96,17 ha).

Obszar ostoi obejmuje naturalną dolinę meandrującej rzeki Czarnej Koneckiej (Malenieckiej) wraz ze starorzeczami. Jest to największy prawobrzeżny dopływ Pilicy. Dno doliny zajmują łąki zmiennowilgotne i suche pastwiska, szuwały turzycowe, torfowiska przejściowe oraz bór bagienny, ols i grąd. W górnym odcinku i przy ujściu rzeka płynie wśród borów (sosnowych i jodłowych) i lasów, a w dolnym wśród pól i łąk. W dolinie znajdują się również małe stawy rybne. Rzeka na przeważającej długości zachowała naturalny charakter koryta i doliny (rzeka wyżynna).

Przez wzgląd na rozległość obszaru mamy tu do czynienia z mnoga liczbą dobrze zachowanych siedlisk z załącznika I Dyrektywy Siedliskowej, zwłaszcza łągi, olsy i lasy bagienne oraz cenne kompleksy łąk,

w tym łąki trzęślicowe. Dolina Czarnej jest ważnym korytarzem ekologicznym. Łączy dolinę Pilicy z Puszczą Świętokrzyską (poprzez znajdującą się w sieci Natura 2000 Dolinę Krasnej), oraz lasami koneckimi i przysuskimi.

Rzeka jest ważną ostoją dla kilku gatunków ryb a w dolinie i na terenach bezpośrednio do niej przylegających gnieździ się ponad 140 gatunków ptaków. W skali regionu jest to ważna ostoja dla: nocka dużego, koszatki, kumaka nizinnego, zalotki większej. Kolonia lęgowa nocka dużego ok. 300 osobników znajduje się w muzeum w Sielpi.

Ostoja Przedborska

Kod obszaru: PLH260004

Gminy na terenie powiatu koneckiego, na terenie których zlokalizowany jest obszar Natura 2000: Słupia Konecka (1933,85 ha).

Ostoja Przedborska leży w dużej części na terenie Przedborskiego Parku Krajobrazowego, a jej zachodnią część obszaru stanowi wał Pasma Przedborsko-Małoskiego. Wzniesienia na terenie obszaru dochodzą do prawie 350 m. n.p.m., zbudowane są z jurajskich wapieni i kredowych piaskowców. Pozostałą równinną część obszaru zajmuje rozległy kompleks wilgotnych i podmokłych łąk oraz największy w tej części Polski płat lasów jesionowo-olszowych. Równie bogata jest sieć rzeczna – stanowią ją liczne dopływy rzeki Czarnej Włoszczowskiej. Różnorodny geologicznie i morfologicznie charakter Ostoi stanowi o jej wyjątkowości.

Na terenie obszaru stwierdzono występowanie aż 13 rodzajów siedlisk z załącznika I Dyrektywy Siedliskowej. Należą do nich zarówno grądy, łągi, jak i kwaśne buczyny oraz ciepłolubne dąbrowy, których zachowały się duże fragmenty naturalnych drzewostanów.

Lasy Ostoi Przedborskiej zamieszkiwane są głównie przez duże ssaki, zaobserwować można także liczne cenne dla Europy ptaki. Bogaty jest z pewnością świat owadów, reprezentowany m.in. przez dwa gatunki motyli: szlakoń szafraniec i czerwończyk nieparek. Obszar może zachwycić okazami rzadkich roślin, w tym: sasanka otwarta, obuwik pospolity i sierpowiec błyszczący z Załącznika do Dyrektywy Siedliskowej.

Lasy Suchedniowskie

Kod obszaru: PLH260010

Gminy na terenie powiatu koneckiego, na terenie których zlokalizowany jest obszar Natura 2000: Stąporków (169,00 ha).

Ostoja obejmuje dwa pasma wzniesień - Płaskowyż Suchedniowski i Wzgórza Kołomańskie. Zbudowane są z piaskowców dolnotriasowych, miejscami przykrytych plejstocenijskimi piaskami i glinami. Tylko na południowych stokach Pasma Oblęgorskiego występują lessy. Łagodne pagórki i wzgórza porośnięte są lasami, które zajmują łącznie ponad 80% powierzchni ostoi. Są to przede wszystkim lasy mieszane i bory. W obniżeniach terenu zachowały się torfowiska i wilgotne łąki. Mała liczba osad ludzkich spowodowała,

że tylko ok. 8% terenu zajmują użytki rolne - łąki i pola uprawne. Na obszarze ostoi znajdują się tereny źródłiskowe rzek Krasnej, Bobrzy i Kamionki.

W obszarze zidentyfikowano 9 rodzajów siedlisk z Załącznika I Dyrektywy Rady 92/43/EWG i 5 gatunków z Załącznika II tej dyrektywy. Szczególnie bogata jest fauna bezkręgowców, z bardzo rzadkim obecnie w Polsce chrząszczem jelonkiem rogaczem *Lucanus cervus*. Dobrze zachowany starodrzew o naturalnym charakterze (14,5% drzewostanów w wieku powyżej 80 lat i 5,4% powyżej 100 lat). Lasy Suchedniowskie są główną ostoją modrzewia polskiego *Larix polonica* w kraju. Bogata jest flora roślin naczyniowych, w tym 16 gatunków z rodziny storczykowatych oraz wiele innych rzadkich lub zagrożonych gatunków, w tym także prawnie chronione.

Ostoja Pomorzany

Kod obszaru: PLH260030

Gminy na terenie powiatu koneckiego, na terenie których zlokalizowany jest obszar Natura 2000: Ruda Maleniecka (8,38 ha), Końskie (897,62 ha).

Obszar znajduje się w mezoregionie Wzgórz Opoczyńskich, stanowiących północno zachodnie Otoczenie Gór Świętokrzyskich. W podłożu występują gliny zwałowe, głębiej - wapienie jurajskie, w obrębie których rozwijają się zjawiska krasowe, powodujące powstawanie widocznych na powierzchni zapadlisk (tzw. kras zakryty). Występują tu również obfite źródła krasowe. Jest to obszar z dużą liczbą torfowisk wysokich i przejściowych najczęściej okolonnych wydłami z późną fazą sukcesyjną boru chrobotkowego. Miejscami wykształciły się dystroficzne oczka wodne - bardzo rzadko spotykany typ siedliska w regionie. Ponadto występują bory bagienne i łąki zmiennowilgotne i (głównie) łąki świeże.

Na terenie ostoi zlokalizowane są trzy torfowiska ("Białe Ługi", "Gabrielnia", "Przybyszowy"), będące miejscem rozrodu jednej z najmocniejszych populacji zalotki większej w woj. świętokrzyskim. Maksymalnie w ciągu jednego dnia na terenie całej ostoi obserwowano ok. 70 imagines. Stanowiska gatunku położone są w odległości kilku kilometrów od siebie, zapewniając ważkom alternatywne miejsca rozrodu w przypadku zaniku któregoś z nich. Na terenie województwa istnieje tylko kilka miejsc występowania zalotki większej, przy czym teren "Ostoy Pomorzany" jest jednym z dwóch miejsc o kluczowym znaczeniu dla zachowania gatunku. Łąki ostoi zasiedla niewielka, ale stabilna populacja modraszka telejusa, występująca na granicy zwartego zasięgu występowania. Motyl ten na północy woj. świętokrzyskiego jest gatunkiem nielicznym i rozmieszczonym bardzo nierównomiernie. Dla zapewnienia ciągłości geograficznej gatunku wymagane jest tu zabezpieczenie kilku miejsc występowania w formie powołania obszarów Natura 2000. Na terenie torfowisk występują ponadto zanikające w regionie cietrzewie oraz dość liczna i stabilna populacja żurawia *Grus grus*. Z rzadszych owadów wykazano tu dostojkę akwilonaris *Boloria aquilonaris*. Na skraju lasu spotykany jest niestrzęp głogowiec. Na łąkach w porze lęgowej obserwuje się parę błotniaków zbożowych *Circus cyaneus* (VU) – najrzadszego krajowego przedstawiciela

rodzaju. Wysoce prawdopodobne jest występowanie łąkowe tego rzadkiego gatunku - na stanowisku z dala od głównego arealu występowania. Fauna tych wspaniale zachowanych torfowisk i łąk wymaga dalszych, szczegółowych badań.

Ostoja Brzeźnicka

Kod obszaru: PLH260026

Gminy na terenie powiatu koneckiego, na terenie których zlokalizowany jest obszar Natura 2000: Gowarczów (544,95 ha).

Ostoja zabezpiecza śródleśne półotwarte zbiorowiska ekstensywnie użytkowanych i zmiennowilgotnych łąk. Bagiennych borów oraz sztuczne zbiorniki wodne z roślinnością wodną Potametea. Szczególnie atrakcyjne z botanicznego punktu widzenia są łąki zmiennowilgotne z obecnością gatunków chronionych i zagrożonych. Na terenie Ostoi Brzeźnickiej stwierdzono 12 gatunków zwierząt wymienionych w załączniku II Dyrektywy 92/43/EWG. Na łąkach w rejonie wsi Brzeźnica występuje licznie przeplatka aurinia *Euphydryas aurinia* (EN). Miejsce to jest jedną z najważniejszych ostoi gatunku na północno-zachodnim skraju zasięgu populacji świętokrzyskiej. Od zachowania tej łąki w dużej mierze zależy skuteczna ochrona przeplatki w tej części regionu. Ponadto omawiane łąki są miejscem liczego bytowania modraszka telejusa *Maculinea teleius* (LC) - gatunku rzadkiego i rozproszonego w północnej części województwa. W rejonie Brzeźnicy – na łąkach oraz w leśnej części ostoi – istnieją czynne do dziś tokowiska cietrzewia *Tetrao tetrix* (EN) - jedne z nielicznych jakie zachowały się w regionie. Z rzadszych gatunków motyli pospolicie spotykane są niestrzęp głogowiec *Aporia crataegi* i kraśnik pięcioplamek *Zygaena trifolii* (VU). „Brzeźnickie łąki” otaczają obszary podmokłe, stanowiące część obszaru źródłiskowego Drzewiczki. Bytują tam łos *Alces alces* i żuraw *Grus grus*. Niewielki kompleks leśny koło Korytkowa jest istotnym, izolowanym miejscem rozrodu pachnicy dębowej *Osmoderma eremita* (VU). W ostoi ten relikw lasów pierwotnych zasiedla próchniejące, wiekowe dęby. Obszaru źródłiskowy rzeki Drzewiczki to system cieków wodnych o dużej różnorodności biologicznej. Występują w nich minogi strumieniowe *Lampetra planeri* (NT) dla których Górna Drzewiczka jest jednym z najważniejszych obszarów występowania w województwie świętokrzyskim. Ponadto występują tam: minóg ukraiński *Eudontomyzon mariae* (NT) i coraz rzadszy w wodach Polski miętus *Lota lota* (DD). Wysokie zagęszczenie osiąga populacja bobra *Castor fiber*. Znacząca w skali regionu jest także populacja trzepli zielonej *Ophiogomphus cecilia*. Położone poza lasami stawy w Korytkowie obfitują w kumaka nizinny *Bombina bombina*, mającego tu jedno z najistotniejszych stanowisk w północnej części województwa. Stawy stanowią również część rewiru łowieckiego dla pary bielika *Haliaeetus albicilla* (LC) łąkowej w sąsiedztwie ostoi. W niewielkim stawiku k. wsi Brzeźnica rozradza się stabilna populacja traszki grzebieniastej *Triturus cristatus* (NT).

Uroczysko Pięty

Kod obszaru: PLH260012

Gminy na terenie powiatu koneckiego, na terenie których zlokalizowany jest obszar Natura 2000: Stąporków (200,94 ha).

Jeden z najpiękniejszych i najbardziej rozległych obszarów łąk i mokradeł w północnej części województwa świętokrzyskiego. Stanowi oazę bioróżnorodności o niezaprzeczalnych walorach naukowo - poznawczych. Dzięki zróżnicowaniu siedliskowemu – od bagien po suche skrawki wrzosowisk na niewielkich pagórkach cechuje się niespotykaną liczbą gatunków roślin i zwierząt. Najcenniejszymi zespołami roślinnymi są dobrze wykształcone i zachowane siedliska naturalne o znaczeniu europejskim: zmiennowilgotne łąki trzęślicowe, torfowiska przejściowe i trzęsawiska, dobrze zachowane płaty borów i lasów i brzoźowo-sosnowych bagiennych lasów borealnych, łągi wierzbowe, topolowe, olszowe i jesionowe oraz zachowane w nieco słabszym stanie grądy środkowoeuropejskie i subkontynentalne. Znajdują się tu jedne z najbogatszych w regionie stanowisk kosańca syberyjskiego, mieczyka dachówkowatego i pełnika europejskiego i licznych gatunków storczyków. W ubiegłym roku zlokalizowano silne stanowisko omiega górskiego w przełomowym odcinku rzeki Kamiennej. Szczególnie znaczenie ma występowanie gatunków flory i fauny związanych z siedliskami wilgotnymi i podmokłymi. W trakcie wieloletnich obserwacji stwierdzono występowanie 57 gatunków motyli dziennych. Wśród nich występują gatunki z Załącznika II Dyrektywy Siedliskowej - przeplata aurinia, modraszek telejus i czerwończyk nieparek i gatunki objęte ochroną gatunkową - paż żeglarek, modraszek bagniczek, strzępotek sopłaczek. Stanowisko przeplatki aurinii jest istotne w skali kraju. Ze względu na obecność goryczki występuje tu też myrmekofilny modraszek alkon. Płazy reprezentowane są przez różne gatunki żab, traszkę zwyczajną oraz traszkę górską, która występuje tu na północnej granicy zasięgu. Spośród gadów najczęściej spotykamy jaszczurkę żyworodną, jaszczurkę zwinkę, zaskrońca i żmiję zygzakowatą. Jest to ponadto ostoją kilku rzadkich gatunków ptaków: derkacza, żurawia i bekasa kszyska oraz wielu gatunków ptaków śpiewających i drapieżnych.

Znajdują się tu jedne z najbogatszych w regionie stanowisk kosańca syberyjskiego, mieczyka dachówkowatego i pełnika europejskiego. Dość liczny jest rzadki w tej części kraju gatunek storczyka – gółka długoostrogowa. Występuje tu także kruszczyk błotny i inne gatunki storczyków. W dużych ilościach spotykamy goryczkę wąskolistną. Obecność płatów rdestu wężownika przy masowo występującym pełniku europejskim wskazuje na wytworzenie rzadkiego zespołu *Polygono bistortae* - *Trollietum europaei*. Ciekawostką jest występowanie kilku kęp kosańca w odmianie białej.

Dolina Krasnej

Kod obszaru: PLH260001

Gminy na terenie powiatu koneckiego, na terenie których zlokalizowany jest obszar Natura 2000: Stąporków (2043,91 ha), Końskie (113,02 ha).

Obszar obejmuje naturalną, bagienną dolinę rzeki Krasnej. Teren w znacznej części pokryty jest lasami, wśród których przeważają bory sosnowe, ponadto wiele wilgotnych łąk i torfowisk. Jest to najlepiej

w regionie zachowana bagienna dolina rzeki, dobrze wykształcone i zachowane olsy oraz inne wilgotne siedliska, zwłaszcza te o charakterze bagiennym: łągi, bory bagienne, torfowiska, turzycowiska i łąki trzęślicowe. Obszar jest środowiskiem życia licznych rzadkich gatunków ptaków (bocian czarny, derkacz, lerka), ssaków (bóbr, wydra) i owadów (ważka trzepla zielona).

Park Krajobrazowy

Na terenie powiatu koneckiego zlokalizowane są 2 parki krajobrazowe.

Suchedniowsko-Oblęgorski Park Krajobrazowy - obejmuje Pasma Oblęgorskie Gór Świętokrzyskich od zachodu oraz duży kompleks leśny Puszczy Świętokrzyskiej na Płaskowyżu Suchedniowskim od wschodu. W jego obszarze znajdują się także Wzgórza Kołomańskie i Wzgórza Tumlińskie, a najwyższym wzniesieniem jest Góra Siniewska (448 m n.p.m.). Powierzchnia parku wynosi blisko 22,5 tysiąca hektarów, a utworzono go w celu ochrony nie tylko krajobrazu, ale też unikatowych elementów przyrody i kultury regionu, które stanowią pozostałości po Staropolskim Okręgu Przemysłowym.

Powierzchnia na terenie gmin powiatu koneckiego:

- Stąporków – 969 ha.

Ustala się szczególne cele ochrony Parku: 1) zachowanie cennych biocenoz z chronionymi i rzadkimi gatunkami flory, fauny i grzybów; 2) racjonalne wykorzystanie zasobów złóż kopalin; 3) zachowanie naturalnych fragmentów ekosystemów wodnych (rozlewisk i starorzeczy); 4) zachowanie populacji roślin, zwierząt i grzybów objętych ochroną gatunkową; 5) zachowanie siedlisk zagrożonych wyginięciem, rzadkich i chronionych gatunków roślin, zwierząt i grzybów, w tym w szczególności torfowisk; 6) zachowanie różnorodności geologicznej, w tym obszarów występowania rzeźby lessowej; 7) zachowanie układów i obiektów zabytkowych, w tym pozostałości Staropolskiego Okręgu Przemysłowego, a także licznych miejsc pamięci narodowej; 8) preferowanie zabudowy nawiązującej do regionalnej tradycji i otaczającego krajobrazu; 9) zachowanie wartości historycznych, kulturowych i etnograficznych; 10) zachowanie istniejących punktów i ciągów widokowych; 11) ograniczanie negatywnego wpływu działalności gospodarczej na krajobraz.

Przedborski Park Krajobrazowy – w krajobrazie Parku dominuje Pasma Przedborsko-Małogoskie, będące przedłużeniem Gór Świętokrzyskich i jednocześnie jego osią. Pilica, która płynie południkowo, stanowi zachodnią granicę Przedborskiego Obszaru Chronionego Krajobrazu. Główny dopływ Pilicy na terenie Parku stanowi Czarna Włoszczowska.

Powierzchnia parku na terenie gmin powiatu koneckiego:

- Gmina Fałków – 1 637 ha,
- Gmina Słupia – 1 741 ha.

Do szczególnych celów ochrony Parku należy: 1) zachowanie cennych biocenoz z chronionymi i rzadkimi gatunkami fauny i flory; 2) racjonalne wykorzystanie zasobów złóż kopalin; 3) zachowanie naturalnych fragmentów ekosystemów wodnych i wodno-błotnych; 4) zachowanie siedlisk zagrożonych wyginięciem, rzadkich i chronionych gatunków roślin, zwierząt i grzybów, w tym w szczególności muraw kserotermicznych oraz bagien i torfowisk; 5) zachowanie układów i obiektów zabytkowych; 6) preferowanie zabudowy nawiązującej do regionalnej tradycji i krajobrazu; 7) zachowanie istniejących punktów i ciągów widokowych; W województwie łódzkim: Dla Parku określa się następujące cele polityki ochrony: a) cele ekologiczne: - ochrona charakterystycznych i unikatowych cech naturalnych środowiska przyrodniczego i krajobrazu, - utrzymanie równowagi ekologicznej w funkcjonowaniu przyrody Parku oraz jego otoczenia, - utrzymanie zdolności ekosystemów do odtwarzania zasobów przyrody, - ochrona ekosystemów przed szkodliwym oddziaływaniem zewnętrznym i wewnętrznym, b) cele kulturowe i krajobrazowe: - ochrona obiektów i terenów stanowiących o dziedzictwie kulturowym obszaru Parku, - ochrona i wyeksponowanie krajobrazu kulturowo-historycznego, - kształtowanie harmonijnego krajobrazu współczesnego, c) cele gospodarcze: - rozwój gospodarczy wszystkich działalności dopuszczonych na obszar Parku, - realizacja potrzeb społeczności zamieszkującej Park, - ochrona walorów i kształtowanie warunków dla rozwoju turystyki i wypoczynku.

Rezerwaty przyrody

Zgodnie z treścią ustawy o ochronie przyrody (Dz.U. 2018 poz. 142 z późn. zm.) rezerwat przyrody obejmuje obszary zachowane w stanie naturalnym lub mało zmienionym, ekosystemy, ostoje i siedliska przyrodnicze, a także siedliska roślin, siedliska zwierząt i siedliska grzybów oraz twory i składniki przyrody nieożywionej, wyróżniające się szczególnymi wartościami przyrodniczymi, naukowymi, kulturowymi lub walorami krajobrazowymi.

Na obszarze powiatu koneckiego znajduje się 5 rezerwatów przyrody.

Rezerwat „Skałki Piekło pod Niekłaniem” (gm. Stąporków) - rezerwat geologiczny przyrody nieożywionej, o pow. 6,18 ha. Celem ochrony jest zachowanie ze względów naukowych i dydaktycznych osobliwych form skał piaskowcowych, powstałe przez erozję wietrzną oraz żyjące w szczelinach skalnych paproci zanokcicy północnej.

Rezerwat „Piekiełko Szkuckie” (gm. Ruda Maleniecka) - rezerwat geologiczny przyrody nieożywionej, o pow. 2,71 ha. Celem ochrony jest zachowanie ze względów naukowych i dydaktycznych naturalnych form skałkowych zbudowanych ze zlepieńców dolnojurańskich oraz licznych pomnikowych dębów i sosen.

Rezerwat „Gagaty Sołtykowskie” (gm. Stąporków) - rezerwat geologiczny przyrody nieożywionej, o pow. 13,88 ha. Celem ochrony przyrody w rezerwacie jest zachowanie ze względów naukowych, dydaktycznych i turystycznych, odsłoneń skał dolnojurańskich oraz interesujących okazów mineralogicznych

i paleontologicznych wraz z zbiorowiskami leśnymi i zbiornikami wodnymi, z całym bogactwem grzybów, roślin i fauny.

Rezerwat „Górna Krasna” (gm. Stąporków) - rezerwat biocenotyczny i fizjocenotyczny o powierzchni 416,18 ha. Celem ochrony jest zachowanie ze względów naukowych i dydaktycznych naturalnego odcinka rzeki Krasna i fragmentu jej doliny z występującymi cennymi zbiorowiskami roślinnymi oraz chronionymi i rzadkimi gatunkami zwierząt, głównie ptaków.

Obszary chronionego krajobrazu

Obszar chronionego krajobrazu obejmuje tereny chronione ze względu na wyróżniający się krajobraz o zróżnicowanych ekosystemach, wartościowe ze względu na możliwość zaspokajania potrzeb związanych

z turystyką i wypoczynkiem lub pełnioną funkcją korytarzy ekologicznych.

Na terenie powiatu koneckiego znajdują się 4 obszary chronionego krajobrazu.

Obszar Chronionego Krajobrazu Konecko-Łopuszniański – łączna powierzchnia obszaru wynosi 98287,00 ha.

Obszar znajduje się na terenie gmin powiatu koneckiego: Stąporków (19 527 ha), Ruda Maleniecka (11 005 ha), Smyków (6 209 ha), Słupia Konecka (5 411 ha), Końskie (12 506 ha), Radoszyce (14 664 ha).

Obszar wyznaczony uchwałą XXXV/616/13 SEJMIKU WOJEWÓDZTWA ŚWIĘTOKRZYSKIEGO z dnia 23 września 2013 r. dotycząca wyznaczenia Konecko-Łopuszniańskiego Obszaru Chronionego Krajobrazu.

Na Obszarze zakazuje się:

- 1) zabijania dziko występujących zwierząt, niszczenia ich nor, legowisk, innych schronień i miejsc rozrodu oraz tarlisk, złożonej ikry, z wyjątkiem amatorskiego połowu ryb oraz wykonywania czynności związanych z racjonalną gospodarką rolną, leśną, rybacką i łowiecką;
- 2) likwidowania i niszczenia zadrzewień śródpolnych, przydrożnych i nadwodnych, jeżeli nie wynikają one z potrzeby ochrony przeciwpowodziowej i zapewnienia bezpieczeństwa ruchu drogowego lub wodnego lub budowy, odbudowy, utrzymania, remontów lub naprawy urządzeń wodnych;
- 3) dokonywania zmian stosunków wodnych, jeżeli służą innym celom niż ochrona przyrody lub zrównoważone wykorzystanie użytków rolnych i leśnych oraz racjonalna gospodarka wodna lub rybacka;
- 4) likwidowania naturalnych zbiorników wodnych, starorzeczy i obszarów wodno-błotnych;

Obszar Chronionego Krajobrazu Suchedniowsko-Oblęgorski - łączna powierzchnia obszaru wynosi 27514,00 ha. Obszar znajduje się na terenie gmin powiatu koneckiego: Stąporków (1553 ha).

Obszar wyznaczony uchwałą NR XLIX/880/14 SEJMIKU WOJEWÓDZTWA ŚWIĘTOKRZYSKIEGO z dnia 13 listopada 2014 r. w sprawie Suchedniowsko - Oblęgorskiego Obszaru Chronionego Krajobrazu.

Na terenie Obszaru zakazuje się:

- 1) zabijania dziko występujących zwierząt, niszczenia ich nor, legowisk, innych schronień i miejsc rozrodu oraz tarlisk, złożonej ikry, z wyjątkiem amatorskiego połowu ryb oraz wykonywania czynności związanych z racjonalną gospodarką rolną, leśną, rybacką i łowiecką;
- 2) likwidowania i niszczenia zadrzewień śródpolnych, przydrożnych i nadwodnych, jeżeli nie wynikają one z potrzeby ochrony przeciwpowodziowej i zapewnienia bezpieczeństwa ruchu drogowego lub wodnego lub budowy, odbudowy, utrzymania, remontów lub naprawy urządzeń wodnych;
- 3) dokonywania zmian stosunków wodnych, jeżeli służą innym celom niż ochrona przyrody lub zrównoważone wykorzystanie użytków rolnych i leśnych oraz racjonalna gospodarka wodna lub rybacka;
- 4) likwidowania naturalnych zbiorników wodnych, starorzeczy i obszarów wodno-błotnych.

Obszar Chronionego Krajobrazu Lasy Przysusko-Szydłowieckie - łączna powierzchnia obszaru wynosi 41593,00 ha.

Dla ww. obszaru obowiązuje uchwała NR XLIX/886/14 SEJMIKU WOJEWÓDZTWA ŚWIĘTOKRZYSKIEGO z dnia 13 listopada 2014 r. w sprawie zmiany uchwały Nr VIII/133/11 Sejmiku Województwa Świętokrzyskiego z dnia 30 maja 2011 r. w sprawie wyznaczenia Obszaru Chronionego Krajobrazu Lasy Przysusko – Szydłowieckie.

Obszar znajduje się na terenie gmin powiatu koneckiego: Gowarczów (4 346 ha).

Obszar Chronionego Krajobrazu Przedborski - łączna powierzchnia obszaru wynosi 13044,00 ha. Położony na terenie otuliny Przedborskiego Parku Krajobrazowego, w płn.-wsch. części województwa. Tereny te obejmuje się ochroną ze względu na bogactwo ekosystemów i zróżnicowaną rzeźbę i krajobraz oraz funkcję korytarzy ekologicznych.

Dla ww. obszaru obowiązuje uchwała NR XLIX/885/14 SEJMIKU WOJEWÓDZTWA ŚWIĘTOKRZYSKIEGO z dnia 13 listopada 2014 r. w sprawie Przedborskiego Obszaru Chronionego Krajobrazu.

Obszar znajduje się na terenie gmin powiatu koneckiego: Fałków (1 637 ha), Słupia Konecka (1 741 ha).

Użytki ekologiczne

Użytkami ekologicznymi są zasługujące na ochronę pozostałości ekosystemów, mających znaczenie dla zachowania różnorodności biologicznej - naturalne zbiorniki wodne, śródpolne i śródleśne oczka wodne, kępy drzew i krzewów, bagna, torfowiska, wydmy, płaty nieużytkowanej roślinności, starorzecza, wychodnie skalne, skarpy, kamieńce, siedliska przyrodnicze oraz stanowiska rzadkich lub chronionych gatunków roślin, zwierząt, i grzybów, ich ostoje oraz miejsca rozmnażania lub miejsca sezonowego przebywania.

Na terenie powiatu koneckiego zlokalizowanych jest 28 użytków ekologicznych:

- Gmina Fałków – 22 użytki ekologiczne,
- Gmina Gowarczów – 2 użytki ekologiczne,
- Gmina Ruda Maleniecka – 2 użytki ekologiczne,
- Gmina Słupia Konecka – 1 użytek ekologiczny,
- Gmina Stąporków – 1 użytek ekologiczny.

5.10.2. LASY

Z danych Głównego Urzędu Statystycznego wynika, iż powierzchnia lasów na terenie powiatu koneckiego wynosi 56 025,12 ha, co daje lesistość na poziomie 49,16 %. Wskaźnik lesistości dla omawianego obszaru jest znacznie wyższy od średniej krajowej, która wynosi 30 %. Do najbardziej zalesionych gmin powiatu należy gmina Stąporków, której poziom zalesienia sięga 61,71%.

Strukturę gruntów leśnych na terenie powiatu przedstawiono w poniższej tabeli.

Tabela 32. Wskaźniki lesistości na terenie powiatu koneckiego.

Jednostka terytorialna	Powierzchnia gruntów leśnych [ha]			Lesistość [%]
	Ogółem	Lasy publiczne ogółem	Lasy prywatne ogółem	
Końskie	12 609,39	8 861,06	26,00	50,41
Stąporków	14 295,32	9 149,24	52,94	61,71
Fałków	6 074,07	4 139,54	25,00	45,89
Gowarczów	4 327,75	3 132,61	37,20	42,87
Radoszyce	5 818,82	4 524,58	3,57	39,68
Ruda Maleniecka	6 093,96	4 199,91	17,14	55,37
Słupia Konecka	3 679,41	2 384,61	6,00	34,78
Smyków	3 126,40	2 236,75	17,11	50,35
RAZEM	56 025,12	38 628,30	184,96	49,16

Źródło: Główny Urząd Statystyczny.

Lasy na terenie powiatu pełnią różnorodne funkcje: środowiskowo – twórcze, krajobrazowe, ochronne i społeczne przyczyniając się do zachowania równowagi ekologicznej. Do najważniejszych gatunków lasotwórczych należy sosna z domieszką modrzewia, jodły, dębu, buka i brzozy oraz olszy. Większość z nich należy do lasów ochronnych, wodochronnych i ostoj ptactwa.

Lasy na terenie powiatu koneckiego są w zasięgu terytorialnym kilku nadleśnictw, scharakteryzowanych poniżej.

Nadleśnictwo Stąporków

Na terenie nadleśnictwa przeważają siedliska borowe z dominacją sosny. Średni wiek lasów na terenie nadleśnictwa to 56 lat obręb Miedzierz i 69 lat obręb Niekłań.

Udział siedlisk leśnych

- 53 proc. – borowe, czyli drzewostany z przewagą gatunków iglastych, najczęściej sosny i świerku
- 46 proc. – lasowe, czyli drzewostany z przewagą gatunków liściastych
- 1 proc. – olsy, czyli lasy porastające żyzne, bagienne tereny

Udział gatunków lasotwórczych

- 86 proc. – sosna, modrzew
- 1 proc. – świerk
- 1 proc. – dąb, klon, jawor, wiąz, jesion
- 2 proc. – brzoza
- 1 proc. – buk
- 8 proc. – jodła, daglezja
- 1 proc. – pozostałe

Udział drzewostanów w klasach wieku

Rozpiętość klasy wieku wynosi 20 lat (np. I klasa wieku – drzewostany w wieku do 20 lat, II klasa – 21 – 40 lat, III klasa – 41 – 60 lat itd.).

- 15 proc. – I klasa
- 11 proc. – II klasa
- 20 proc. – III klasa
- 22 proc. – IV klasa
- 18 proc. – V klasa
- 7 proc. – VI klasa i starsze

Przeciętna zasobność drzewostanów

- obręb leśny Miedzierz - 211 m³/ha
- obręb leśny Niekłań - 250 m³/ha

Nadleśnictwo Ruda Maleniecka

Przeważającą część powierzchni Nadleśnictwa Ruda Maleniecka stanowią lasy gospodarcze – 7126,17 ha. Wśród lasów ochronnych największą część stanowią wodochronne – 3804,94 ha, zaś reszta to drzewostany nasienne – 17,30 ha i ostoje zwierząt – 208,15 ha.

Przeważają zdecydowanie siedliska borowe – 68 % powierzchni leśnej, siedliska lasowe zajmują 27,9 % a olsowe 4,1%. Pod względem stopnia uwilgotnienia dominują siedliska świeże – 65,1% najmniej zaś jest siedlisk suchych – 0,1 %. Siedliska wilgotne zajmują 29,8 % natomiast bagienne 0,9 %.

Wśród gatunków drzew największą rolę odgrywa sosna, udział pozostałych gatunków jest znikomy.

Drzewostany obu obrębów leśnych Nadleśnictwa Ruda Maleniecka w zdecydowanej większości pochodzą z odnowień sztucznych, niewielka ich część powstała z samosiewu, zaś drzewostany odroślowe zajmują jedynie 1,66 % zalesionej powierzchni leśnej. Znikomą powierzchnię zajmują drzewostany z panującym gatunkiem obcym – zaledwie 2,65 ha. Drzewostany na gruntach porolnych zajmują 0,82 % zalesionej powierzchni leśnej Nadleśnictwa.

Nadleśnictwo Barycz

Na terenie nadleśnictwa przeważają siedliska borowe z dominacją sosny. Średni wiek lasów na omawianym terenie to 53 lata, a przeciętna zasobność przekracza 223 m sześć./ha.

W Nadleśnictwie Barycz na powierzchni leśnej zalesionej występują drzewostany różnych klas wieku jednakże w zdecydowanej większości z panującą sosną i w III klasie wieku – przedział 41-60 lat.

Nadleśnictwo Przedbórz

Nadleśnictwo Przedbórz w części jest w zasięgu terytorialnym gmin: Fałków, Słupia i Gowarczów.

W zasięgu terytorialny Nadleśnictwa Przedbórz znajduje się wiele elementów środowiska cennych z punktu widzenia, szeroko rozumianej waloryzacji przyrodniczej – począwszy od ukształtowania powierzchni, poprzez układ cieków, kompleks leśny z mozaiką siedlisk i drzewostanów oraz bogactwem flory i fauny, na obiektach kultury materialnej skończywszy.

W lasach Nadleśnictwa Przedbórz, dominują siedliska borowe, na których głównym gatunkiem lasotwórczym jest sosna. Przeciętna zasobność drzewostanów wynosi 188 m³/ha, a przeciętny wiek drzewostanów to 50 lat.

Nadleśnictwo Włoszczowa

Terytorialny zasięg nadleśnictwa obejmuje pow. 499,54 km², w tym na terenie gminy Słupia Konecka 553 ha.

Pod względem powierzchniowym głównymi gatunkami panującymi w drzewostanach Nadleśnictwa Włoszczowa są sosna – 83,23% i olsza – 10,85%. Pozostałe gatunki tj. Brz, Db, Jś, Św, Jd, Md, Bk, Os, Gb, Ak stanowią niecałe 6%. Decydują one o bioróżnorodności ekosystemów leśnych, lecz nie mają znaczenia gospodarczego.

Nadleśnictwo ma powierzchnię 914,36 km². Zasięg nadleśnictwa obejmują częściowo teren gmin Gowarczów.

Gatunkiem dominującym w lasach Nadleśnictwa Przysucha jest sosna, która jako gatunek panujący obejmuje 65% powierzchni leśnej i 67% zapasu drzewostanów. Duże znaczenie lasotwórcze posiadają również: jodła o udziałach 14% powierzchniowo i 15% miąższowościowo oraz dąb – po ok. 8% i brzoza – niecałe 5% powierzchni i 6% zapasu.

5.11. ZAGROŻENIA POWAŻNYMI AWARIAMI

Zgodnie z definicją zawartą w ustawie Prawo Ochrony Środowiska (Dz.U. 2018 poz. 799 z późn. zm.), mówiąc o:

a) „poważnej awarii – rozumie się przez to zdarzenie, w szczególności emisję, pożar lub eksplozję, powstałe w trakcie procesu przemysłowego, magazynowania lub transportu, w których występuje jedna lub więcej niebezpiecznych substancji, prowadzące do natychmiastowego powstania zagrożenia życia lub zdrowia ludzi lub środowiska lub powstania takiego zagrożenia z opóźnieniem”.

b) „poważnej awarii przemysłowej – rozumie się przez to poważną awarię w zakładzie”.

Jak wynika z definicji poważnej awarii, jej źródłami mogą być:

- procesy przemysłowe i magazynowanie substancji niebezpiecznych,
- transport materiałów niebezpiecznych.

Procesy przemysłowe i magazynowanie substancji niebezpiecznych

WIOŚ w Kielcach prowadzi "Rejestr potencjalnych sprawców poważnych awarii". Na terenie powiatu zlokalizowane są dwa zakłady dużego ryzyka wystąpienia awarii przemysłowej, przedstawione poniżej.

Tabela 33. Wykaz zakładów dużego ryzyka wystąpienia awarii przemysłowej na terenie powiatu koneckiego.

Lp.	Nazwa i adres zakładu	Rodzaj substancji
Zakłady o dużym ryzyku (ZDR)		
1.	Operator Logistyczny Paliw Płynnych Baza Paliw Nr 17, 26-200 Końskie, Barycz 85 tel. 41 372-65-47	Olej napędowy
2.	„GASPOL” S.A. Warszawa, 26-220 Stąporków, ul. Niekłańska 12, tel. 41 374-10-78	Propan – Butan Metanol

Źródło: Starostwo Powiatowe w Końskich.

Inne zakłady na terenie powiatu stwarzające zagrożenie poza swoim terenem przedstawiono w poniższej tabeli.

Tabela 34. Inne zakłady na terenie powiatu koneckiego stwarzające zagrożenie poza swoim terenem.

Lp.	Nazwa obiektu, adres	Gmina	Rodzaj substancji niebezpiecznych	Sposób składowania
1.	Okręgowa Spółdzielnia Mleczarska, 26-200 Końskie ul. Zielona 11	Końskie	Amoniak	Chłodnia (instalacja i zbiorniki)
2.	Szpital im. Św. Łukasza w Końskich ul. Gimnazjalna 41b, 26-200 Końskie	Końskie	Podchloryn sodu	Brak danych
			Kwas solny	
			Kwas octowy	
3.	Pływalnia Miejska w Końskich, ul. Warszawska 38, 26-200 Końskie	Końskie	Podchloryn sodu	Brak danych

Źródło: Starostwo Powiatowe w Końskich.

Transport materiałów niebezpiecznych

Na terenie powiatu koneckiego występuje zagrożenie skażeniem toksycznym, związane z możliwością wystąpienia kolizji cystern samochodowych, przewożących toksyczne substancje, poruszających się głównie po drogach krajowych na terenie powiatu.

6. POTENCJALNE ZMIANY ISTNIEJĄCEGO STANU ŚRODOWISKA W PRZYPADKU BRAKU REALIZACJI PROJEKTU

Program Ochrony Środowiska dla Powiatu Koneckiego jest dokumentem wyznaczającym podstawowe kierunki działań zmierzających do poprawy stanu środowiska naturalnego na terenie powiatu. Cele te wynikają z dokumentów wyższego szczebla. W przypadku braku realizacji zamierzeń zawartych w projektowanym dokumencie można spodziewać się:

- Pogorszenia stanu powietrza atmosferycznego;
- Pogorszenia jakości wód powierzchniowych i podziemnych;
- Zwiększenia zużycia wody, a tym samym wyczerpywania się zasobów wodnych;
- Degradacji gleb;
- Pogarszających się walorów przyrodniczych i krajobrazowych;
- Niszczenia siedlisk, co wpłynie negatywnie na bioróżnorodność biologiczną;
- Narażenia mieszkańców na szkodliwe działanie hałasu oraz promieniowania elektromagnetycznego;
- Niskiego poziomu świadomości ekologicznej mieszkańców;

W przypadku braku realizacji założeń Programu Ochrony Środowiska dla Powiatu Koneckiego pogłębiać się będą zdiagnozowane dotychczas problemy środowiska na terenie powiatu.

7. CELE OCHRONY ŚRODOWISKA USTANOWIONE NA SZCZEBLU MIĘDZYNARODOWYM, WSPÓLNOTOWYM I KRAJOWYM

Zagadnienia i cele środowiskowe ustanowione na szczeblu międzynarodowym i wspólnotowym ze względu na priorytetowe traktowanie ochrony środowiska zawarte są w wielu konwencjach międzynarodowych i podstawowych aktach tworzących Wspólnotę UE. Dokumenty te stanowią ramy dla regulacji prawnych (dyrektywy i rozporządzenia w prawie unijnym oraz ustawy i rozporządzenia w prawie polskim) oraz stanowią podstawę dla kształtowania polityki ochrony środowiska w określonej perspektywie czasowej, w szeregu tworzonych dokumentów (strategie, polityki, programy). Cele polityki ochrony środowiska na szczeblu wspólnotowym zostały określone w wielu dokumentach strategicznych, które stanowią ramy dla dokumentów krajowych i regionalnych.

W niniejszej części dokonano analizy zgodności celów Programu Ochrony Środowiska Powiatu Koneckiego na lata 2018 – 2021, z perspektywą do 2025 r. z celami innych dokumentów strategicznych na poziomie międzynarodowym, w tym unijnym, krajowym oraz wojewódzkim. Porównanie to pełni rolę oceny spójności celów projektowanego dokumentu z celami innych dokumentów strategicznych.

Dokumenty międzynarodowe

Międzynarodowa ochrona środowiska – Globalny Program Działań Szczytu Ziemi: Agenda 21

Jeden z najważniejszych programów międzynarodowych dotyczących zrównoważonego rozwoju ludzkości i ochrony zasobów środowiska naturalnego. Przewiduje on działania na poziomie globalnym, narodowym i lokalnym prowadzone w celu koordynacji wysiłków w rozwiązywaniu problemów światowej ekologii i polityki rozwoju. Program dotyczy wszystkich dziedzin życia w których człowiek oddziałuje na środowisko. Najważniejsze założenia i cele Agendy 21 to m.in.:

- ochrona i wspomaganie zdrowia człowieka;
- zrównoważony rozwój osiedli ludzkich (powstrzymanie kryzysu ekologicznego miast);
- ochrona atmosfery (przeciwdziałanie efektowi cieplarnianemu, zanikaniu warstwy ozonowej, kwaśnym deszczom);
- bezpieczne wykorzystanie toksycznych substancji chemicznych;
- bezpieczne gospodarowanie odpadami stałymi i ściekowymi, niebezpiecznymi i radioaktywnymi;
- zrównoważone gospodarowanie gruntami rolnymi;
- powstrzymanie niszczenia lasów;
- ochrona i zagospodarowanie zasobów wód słodkich;
- zachowanie różnorodności biologicznej (krajowe oceny różnorodności biologicznej, opracowanie strategii ich zachowania);
- przeciwdziałanie pustynnieniu i suszy;

- edukacja ekologiczna.

Dyrektywa Parlamentu Europejskiego i Rady nr 2001/42/WE z dnia 27 czerwca 2001 r. w sprawie oceny wpływu niektórych planów i programów na środowisko (dyrektywa SOOŚ)

Celem Dyrektywy nr 2001/42/WE „jest zapewnienie wysokiego poziomu ochrony środowiska i przyczynienie się do uwzględniania aspektów środowiskowych w przygotowaniu i przyjmowaniu planów i programów w celu wspierania stałego rozwoju, poprzez zapewnienie, że zgodnie z niniejszą dyrektywą dokonywana jest ocena wpływu na środowisko niektórych planów i programów, które potencjalnie mogą powodować znaczący wpływ na środowisko”.

Dyrektywa Rady nr 85/337/EWG z dnia 27 czerwca 1985 r. w sprawie oceny skutków wywieranych przez niektóre przedsięwzięcia publiczne i prywatne na środowisko naturalne (dyrektywa OOS)

Dyrektywa nr 85/337/EWG dotyczy oceny oddziaływania wywieranego przez niektóre przedsięwzięcia publiczne i prywatne na środowisko. Innymi dokumentami o międzynarodowej randze i charakterze przestrzennym, stanowiącymi podstawę do formułowania celów ochrony środowiska w programach krajowych są konwencje międzynarodowe, sygnowane przez stronę polską, m.in.: Konwencja Ramsarska o obszarach wodno - błotnych z 1971 r. ze zmianami w Paryżu (1982r.) i Regina (1987r.), Konwencja Genewska w sprawie transgranicznego zanieczyszczenia powietrza na dalekie odległości z 1979 r. wraz z II protokołem siarkowym z 1994 r. (Oslo), Konwencja Berneńska o ochronie dzikiej fauny i flory europejskiej oraz ich siedlisk naturalnych z 1979 r., Protokół Montrealski w sprawie substancji zubażających warstwę ozonową z 1987r. wraz z poprawkami londyńskim (1990r.), wiedeńskimi (1992r.), Ramowa Konwencja Narodów Zjednoczonych w sprawie zmian klimatu z Rio de Janeiro, 1992 r., Konwencja ONZ o ochronie różnorodności biologicznej z Rio de Janeiro, 1992r. Ramowa Konwencja Narodów Zjednoczonych w sprawie zmian klimatu z Kioto, 1997r. wraz z Protokołem.

Siódmy Program działań UE w dziedzinie ochrony środowiska (7 EAP) - „Dobrze żyć w granicach naszej planety”

Program będzie realizował cele tematyczne i priorytety inwestycyjne określone w stosownych rozporządzeniach UE dotyczących Europejskiego Funduszu Rozwoju Regionalnego. Zgodnie z określonymi zasadami dla Programu wybrano następujące cele tematyczne:

- CT 6 - Zachowanie i ochrona środowiska naturalnego oraz wspieranie efektywnego gospodarowania zasobami,
- CT 7 - Promowanie zrównoważonego transportu i usuwanie niedoborów przepustowości w działaniu najważniejszej infrastruktury sieciowej,
- CT 10 - Inwestowanie w kształcenie, szkolenie oraz szkolenie zawodowe na rzecz zdobywania umiejętności i uczenia się przez całe życie.

Strategia na rzecz inteligentnego i zrównoważonego rozwoju sprzyjającego włączeniu społecznemu, Europa 2020

Strategia na rzecz inteligentnego i zrównoważonego rozwoju sprzyjającego włączeniu społecznemu, Europa 2020 zawiera priorytety tematyczne, w tym między innymi priorytet „Europa efektywnie korzystająca z zasobów” – projekt na rzecz uniezależnienia wzrostu gospodarczego od wykorzystania zasobów, przejścia na gospodarkę niskoemisyjną, większego wykorzystania odnawialnych źródeł energii, modernizacji transportu oraz propagowania efektywności energetycznej.

Pakiet klimatyczno-energetyczny Unii Europejskiej

Pakiet klimatyczno-energetyczny Unii Europejskiej zawiera, między innymi, zmniejszenie emisji gazów cieplarnianych przynajmniej o 20% w 2020 r. w porównaniu do bazowego 1990 r. i 30% zmniejszenia emisji gazów cieplarnianych w 2020 r. w UE w przypadku, gdyby uzyskano światowe porozumienie co do redukcji gazów cieplarnianych.

Dokumenty krajowe

Aktualizacja Krajowego programu oczyszczania ścieków komunalnych 2015

Celem Programu, przez realizację ujętych w nim inwestycji, jest ograniczenie zrzutów niedostatecznie oczyszczanych ścieków, a co za tym idzie – ochrona środowiska wodnego przed ich niekorzystnymi skutkami.

Program Ochrony Środowiska dla Województwa Świętokrzyskiego na lata 2015–2020 z uwzględnieniem perspektywy do roku 2025

ZASOBY PRZYRODNICZE (ZP) -Ochrona różnorodności biologicznej, krajobrazowej i georóżnorodności województwa

ZASOBY WODNE I GOSPODARKA WODNA (ZW) – Prowadzenie zrównoważonego gospodarowania wodami umożliwiającego osiągnięcie i utrzymanie dobrego stanu wód

POWIETRZE ATMOSFERYCZNE (PA) - Poprawa jakości powietrza w województwie świętokrzyskim

ODNAWIALNE ŹRÓDŁA ENERGII (OZE) - Wzrost wykorzystania energii z odnawialnych źródeł energii

KLIMAT AKUSTYCZNY (KA) – Poprawa klimatu akustycznego w województwie świętokrzyskim

POLA ELEKTROMAGNETYCZNE (PEM) - Utrzymanie dotychczasowego stanu braku zagrożeń ponadnormatywnym promieniowaniem elektromagnetycznym

GOSPODARKA ODPADAMI (GO) - Gospodarowanie odpadami zgodnie z hierarchią postępowania z odpadami, uwzględniając zrównoważony rozwój województwa.

ZASOBY GEOLOGICZNE (ZG) - Zrównoważona gospodarka zasobami naturalnymi

ADAPTACJA DO ZMIAN KLIMATU I NADZWYCZAJNE ZAGROŻENIA ŚRODOWISKA (AZK) - Ochrona przed zagrożeniami środowiskowymi oraz zapewnienie zrównoważonego rozwoju w warunkach zmian klimatu

LASY (L) - Racjonalne użytkowanie zasobów leśnych

GLEBY (GL) - Ochrona gleb przed negatywnym oddziaływaniem antropogenicznym, erozją oraz niekorzystnymi zmianami klimatu

EDUKACJA EKOLOGICZNA (E) - Kształtowanie postaw proekologicznych i świadomości poszanowania zasobów środowiska wśród mieszkańców województwa

Strategia Rozwoju Województwa Świętokrzyskiego do roku 2020

Cel strategiczny 2 - Koncentracja na kluczowych gałęziach i branżach dla rozwoju gospodarczego Regionu

2.3 Ekologiczna żywność, czyli zaspokajanie rosnącego popytu na tradycję

Cel strategiczny 5 - Koncentracja na rozwoju obszarów wiejskich

5.2 Rozwój nowoczesnego rolnictwa

5.3 Rozwój funkcji pozarolniczych

Cel strategiczny 6 - Koncentracja na ekologicznych aspektach rozwoju Regionu

6.1 Energia versus emisja, czyli próba rozwiązania dylematu, jak nie szkodzić jednocześnie środowisku i gospodarce

6.2 Inżynieria środowiska, czyli dokończenie infrastruktury komunalnej oraz efektywne wykorzystanie zlewni Wisły

6.3 Adaptacja do zmian klimatycznych – przeciwdziałanie zagrożeniom powodziowym i suszy, a także innym klęskom żywiołowym

6.4 Ochrona cennych zasobów przyrodniczych.

Strategia Rozwoju Powiatu Koneckiego do roku 2020

Sfera przestrzenno – funkcjonalna

Cel Strategiczny: Rozwój głównych gałęzi i branż stanowiących o potencjale powiatu oraz poprawa infrastruktury lokalnej

Zadania/działania:

- Promowanie działań proekologicznych,
- Zwiększenie nakładów na bieżące utrzymanie dróg, ich odtworzenie oraz podnoszenie ich funkcjonalności,
- Budowa nowych ścieżek zdrowia oraz ciągów rowerowych i pieszych,
- Budowa, usprawnienie i uzupełnienie sieci wodociągowo – kanalizacyjnych,
- Wspieranie wykorzystania odnawialnych źródeł energii,
- Modernizacja funkcjonalności systemów grzewczych i energetycznych.

8. CELE OCHRONY PRZYRODY WYNIKAJĄCE Z USTAWY Z DNIA 16 KWIECZNIA 2004 ROKU O OCHRONIE PRZYRODY ORAZ ZAKAZY WYNIKAJĄCE Z USTANOWIONYCH FORM OCHRONY PRZYRODY

Zgodnie z ustawą z dnia 16 kwietnia 2004 o ochronie przyrody celem ochrony przyrody jest:

- 1) utrzymanie procesów ekologicznych i stabilności ekosystemów;
- 2) zachowanie różnorodności biologicznej;
- 3) zachowanie dziedzictwa geologicznego i paleontologicznego;
- 4) zapewnienie ciągłości istnienia gatunków roślin, zwierząt i grzybów, wraz z ich siedliskami, przez ich utrzymywanie lub przywracanie do właściwego stanu ochrony;
- 5) ochrona walorów krajobrazowych, zieleni w miastach i wsiach oraz zadrzewień;
- 6) utrzymywanie lub przywracanie do właściwego stanu ochrony siedlisk przyrodniczych, a także pozostałych zasobów, tworów i składników przyrody;
- 7) kształtowanie właściwych postaw człowieka wobec przyrody przez edukację, informowanie i promocję w dziedzinie ochrony przyrody.

Na terenie powiatu koneckiego występują następujące formy ochrony przyrody:

- Pomniki przyrody,
- Obszar Natura 2000,
- Rezerваты Przyrody,
- Parki Krajobrazowe,
- Obszary chronionego krajobrazu,
- Użytki ekologiczne.

W wyniku realizacji Programu Ochrony Środowiska Powiatu Koneckiego na lata 2018 – 2021, z perspektywą do 2025 r. może potencjalnie dojść do oddziaływania na powyższe obszary, dlatego ważne jest aby wszelkie przedsięwzięcia wynikające z Programu były przeprowadzone zgodnie z przepisami dotyczącymi gospodarowania na obszarach objętych prawną formą ochrony przyrody. Zakazy i ograniczenia dotyczące form ochrony przyrody znajdujących się na terenie powiatu koneckiego przedstawiono poniżej.

W parkach narodowych oraz w rezerwach przyrody zabrania się:

- *budowy lub rozbudowy obiektów budowlanych i urządzeń technicznych, z wyjątkiem obiektów i urządzeń służących celom parku narodowego albo rezerwatu przyrody;*
- *rybactwa, z wyjątkiem obszarów ustalonych w planie ochrony albo w zadaniach ochronnych;*

- *chwytania lub zabijania dziko występujących zwierząt, zbierania lub niszczenia jaj, postaci młodocianych i form rozwojowych zwierząt, umyślnego płoszenia zwierząt kręgowych, zbierania poroży, niszczenia nor, gniazd, legowisk i innych schronień zwierząt oraz ich miejsc rozrodu;*
- *polowania, z wyjątkiem obszarów wyznaczonych w planie ochrony lub zadaniach ochronnych ustanowionych dla rezerwatu przyrody;*
- *pozyskiwania, niszczenia lub umyślnego uszkodzenia roślin oraz grzybów;*
- *użytkowania, niszczenia, umyślnego uszkodzenia, zanieczyszczenia i dokonywania zmian obiektów przyrodniczych, obszarów oraz zasobów, tworów i składników przyrody;*
- *zmiany stosunków wodnych, regulacji rzek i potoków, jeżeli zmiany te nie służą ochronie przyrody;*
- *pozyskiwania skał, w tym torfu, oraz skamieniałości, w tym kopalnych szczątków roślin i zwierząt, minerałów i bursztynu;*
- *niszczenia gleby lub zmiany przeznaczenia i użytkowania gruntów;*
- *palenia ognisk i wyrobów tytoniowych oraz używania źródeł światła o otwartym płomieniu, z wyjątkiem miejsc wyznaczonych przez dyrektora parku narodowego, a w rezerwacie przyrody - przez organ uznający obszar za rezerwat przyrody;*
- *prowadzenia działalności wytwórczej, handlowej i rolniczej, z wyjątkiem miejsc wyznaczonych w planie ochrony;*
- *stosowania chemicznych i biologicznych środków ochrony roślin i nawozów;*
- *zbioru dziko występujących roślin i grzybów oraz ich części, z wyjątkiem miejsc wyznaczonych przez dyrektora parku narodowego, a w rezerwacie przyrody - przez organ uznający obszar za rezerwat przyrody;*
- *amatorskiego połowu ryb, z wyjątkiem miejsc wyznaczonych w planie ochrony lub zadaniach ochronnych;*
- *ruchu pieszego, rowerowego, narciarskiego i jazdy konnej wierzchem, z wyjątkiem szlaków i tras narciarskich wyznaczonych przez dyrektora parku narodowego, a w rezerwacie przyrody - przez organ uznający obszar za rezerwat przyrody;*
- *wprowadzania psów na obszary objęte ochroną ścisłą i czynną, z wyjątkiem miejsc wyznaczonych w planie ochrony oraz psów pasterskich wprowadzanych na obszary objęte ochroną czynną, na których plan ochrony albo zadania ochronne dopuszczają wypas;*
- *wspinaczki, eksploracji jaskiń lub zbiorników wodnych, z wyjątkiem miejsc wyznaczonych przez dyrektora parku narodowego, a w rezerwacie przyrody - przez organ uznający obszar za rezerwat przyrody;*
- *ruchu pojazdów poza drogami publicznymi oraz poza drogami położonymi na nieruchomościach będących w trwałym zarządzie parku narodowego, wskazanymi przez dyrektora parku narodowego, a w rezerwacie przyrody - przez organ uznający obszar za rezerwat przyrody;*

- *umieszczania tablic, napisów, ogłoszeń reklamowych i innych znaków niezwiązanych z ochroną przyrody, udostępnianiem parku albo rezerwatu przyrody, edukacją ekologiczną, z wyjątkiem znaków drogowych i innych znaków związanych z ochroną bezpieczeństwa i porządku powszechnego;*
- *zakłócania ciszy;*
- *używania łodzi motorowych i innego sprzętu motorowego, uprawiania sportów wodnych i motorowych, pływania i żeglowania, z wyjątkiem akwenów lub szlaków wyznaczonych przez dyrektora parku narodowego, a w rezerwacie przyrody - przez organ uznający obszar za rezerwat przyrody;*
- *wykonywania prac ziemnych trwale zniekształcających rzeźbę terenu;*
- *biwakowania, z wyjątkiem miejsc wyznaczonych przez dyrektora parku narodowego, a w rezerwacie przyrody - przez organ uznający obszar za rezerwat przyrody;*
- *przewodzenia badań naukowych - w parku narodowym bez zgody dyrektora parku, a w rezerwacie przyrody - bez zgody organu uznającego obszar za rezerwat przyrody;*
- *wprowadzania gatunków roślin, zwierząt lub grzybów, bez zgody ministra właściwego do spraw środowiska;*
- *wprowadzania organizmów genetycznie zmodyfikowanych;*
- *organizacji imprez rekreacyjno-sportowych - w parku narodowym bez zgody dyrektora parku narodowego, a w rezerwacie przyrody bez zgody organu uznającego obszar za rezerwat przyrody.*

Na terenie Obszarów Chronionego Krajobrazu zakazuje się:

- *zabijania dziko występujących zwierząt, niszczenia ich nor, legowisk, innych schronień i miejsc rozrodu oraz tarlisk, złożonej ikry, z wyjątkiem amatorskiego połowu ryb oraz wykonywania czynności związanych z racjonalną gospodarką rolną, leśną, rybacką i łowiecką;*
- *realizacji przedsięwzięć mogących znacząco oddziaływać na środowisko w rozumieniu przepisów ustawy z dnia 3 października 2008 r. o udostępnianiu informacji o środowisku i jego ochronie, udziale społeczeństwa w ochronie środowiska oraz o ocenach oddziaływania na środowisko;*
- *likwidowania i niszczenia zadrzewień śródpolnych, przydrożnych i nadwodnych, jeżeli nie wynikają one z potrzeby ochrony przeciwpowodziowej i zapewnienia bezpieczeństwa ruchu drogowego lub wodnego lub budowy, odbudowy, utrzymania, remontów lub naprawy urządzeń wodnych;*
- *wydobywania do celów gospodarczych skał, w tym torfu, oraz skamieniałości, w tym kopalnych szczątków roślin i zwierząt, a także minerałów i bursztynu;*
- *wykonywania prac ziemnych trwale zniekształcających rzeźbę terenu, z wyjątkiem prac związanych z zabezpieczeniem przeciwsztormowym, przeciwpowodziowym lub przeciw osuwiskowym lub utrzymaniem, budową, odbudową, naprawą lub remontem urządzeń wodnych;*

- dokonywania zmian stosunków wodnych, jeżeli służą innym celom niż ochrona przyrody lub zrównoważone wykorzystanie użytków rolnych i leśnych oraz racjonalna gospodarka wodna lub rybacka;
- likwidowania naturalnych zbiorników wodnych, starorzeczy i obszarów wodno- -błotnych;
- budowania nowych obiektów budowlanych w pasie szerokości 100 m od:
 - a) linii brzegów rzek, jezior i innych naturalnych zbiorników wodnych,
 - b) zasięgu lustra wody w sztucznych zbiornikach wodnych usytuowanych na wodach płynących przy normalnym poziomie piętrzenia określonym w pozwoleniu wodnoprawnym, o którym mowa w art. 122 ust. 1 pkt 1 ustawy z dnia 18 lipca 2001 r. – Prawo wodne – z wyjątkiem urządzeń wodnych oraz obiektów służących prowadzeniu racjonalnej gospodarki rolnej, leśnej lub rybackiej.

W stosunku do pomnika przyrody, stanowiska dokumentacyjnego, użytku ekologicznego lub zespołu przyrodniczo-krajobrazowego mogą być wprowadzone następujące zakazy:

- niszczenia, uszkodzenia lub przekształcania obiektu lub obszaru;
- wykonywania prac ziemnych trwale zniekształcających rzeźbę terenu, z wyjątkiem prac związanych z zabezpieczeniem przeciwsztormowym lub przeciwpowodziowym albo budową, odbudową, utrzymywaniem, remontem lub naprawą urządzeń wodnych;
- uszkodzenia i zanieczyszczenia gleby;
- dokonywania zmian stosunków wodnych, jeżeli zmiany te nie służą ochronie przyrody albo racjonalnej gospodarce rolnej, leśnej, wodnej lub rybackiej;
- likwidowania, zasypywania i przekształcania naturalnych zbiorników wodnych, starorzeczy oraz obszarów wodno-błotnych;
- wylewania gnojowicy, z wyjątkiem nawożenia użytkowanych gruntów rolnych;
- zmiany sposobu użytkowania ziemi;
- wydobywania do celów gospodarczych skał, w tym torfu, oraz skamieniałości, w tym kopalnych szczątków roślin i zwierząt, a także minerałów i bursztynu;
- umyślnego zabijania dziko występujących zwierząt, niszczenia nor, legowisk zwierzęcych oraz tarlisk i złożonej ikry, z wyjątkiem amatorskiego połowu ryb oraz wykonywania czynności związanych z racjonalną gospodarką rolną, leśną, rybacką i łowiecką;
- zbioru, niszczenia, uszkodzenia roślin i grzybów na obszarach użytków ekologicznych, utworzonych w celu ochrony stanowisk, siedlisk lub ostoi roślin i grzybów chronionych;
- umieszczania tablic reklamowych.

Na terenie obszarów NATURA 2000 zabrania się:

- *podejmowania działań mogących w istotny sposób pogorszyć stan siedlisk przyrodniczych oraz siedlisk gatunków roślin i zwierząt, a także w istotny sposób wpłynąć negatywnie na gatunki, dla których ochrony został wyznaczony obszar Natura 2000.*

Realizacja założeń Programu Ochrony Środowiska nie przyczyni się do naruszenia ww. zakazu.

Ocenia się, że realizacja postanowień zawartych w Programie Ochrony Środowiska Powiatu Koneckiego na lata 2018 – 2021, z perspektywą do 2025 r. nie naruszy zasad gospodarowania na terenach będących formami przyrody prawnie chronionymi.

Realizowane działania w ramach programu ochrony środowiska nie wpłyną negatywnie na:

1) pogorszenie stanu siedlisk przyrodniczych lub siedlisk gatunków roślin i zwierząt, dla których ochrony wyznaczono obszar Natura 2000 lub

2) na gatunki, dla których ochrony został wyznaczony obszar Natura 2000, lub

3) pogorszenie integralności obszaru Natura 2000 lub jego powiązania z innymi obszarami.

Dla obszarów chronionego krajobrazu na terenie powiatu koneckiego obowiązują następujące uchwały:

- Uchwała NR VIII/133/11 Sejmiku Województwa Świętokrzyskiego z dnia 30 maja 2011 r. w sprawie wyznaczenia Obszaru Chronionego Krajobrazu Lasy Przysusko-Szydłowieckie.
- Uchwała NR XXXV/616/13 Sejmiku Województwa Świętokrzyskiego z dnia 23 września 2013 r. dotycząca wyznaczenia Konecko-Łopuszniańskiego Obszaru Chronionego Krajobrazu.
- Uchwała nr XLIX/885/14 Sejmiku Województwa Świętokrzyskiego z dnia 13 listopada 2014r. w sprawie Przedborskiego Obszaru Chronionego Krajobrazu.
- Uchwała NR XLIX/880/14 Sejmiku Województwa Świętokrzyskiego z dnia 13 listopada 2014 r. w sprawie Suchedniowsko - Oblęgorskiego Obszaru Chronionego Krajobrazu.

Zgodnie z wyżej wymienionymi uchwałami na obszarach chronionego krajobrazu zlokalizowanych na terenie powiatu koneckiego obowiązują następujące zakazy:

- 1) *zabijania dziko występujących zwierząt, niszczenia ich nor, legowisk, innych schronień i miejsc rozrodu oraz tartlik, złożonej ikry, z wyjątkiem amatorskiego połowu ryb oraz wykonywania czynności związanych z racjonalną gospodarką rolną, leśną, rybacką i łowiecką;*

Realizacja założeń Programu Ochrony Środowiska nie przyczyni się do naruszenia ww. zakazu.

- 2) *likwidowania i niszczenia zadrzewień śródpolnych, przydrożnych i nadwodnych, jeżeli nie wynikają one z potrzeby ochrony przeciwpowodziowej i zapewnienia bezpieczeństwa ruchu drogowego lub wodnego lub budowy, odbudowy, utrzymania, remontów lub naprawy urządzeń wodnych;*

Realizacja założeń Programu Ochrony Środowiska nie przyczyni się do naruszenia ww. zakazu.

- 3) wykonywania prac ziemnych trwale zniekształcających rzeźbę terenu, z wyjątkiem prac związanych z zabezpieczeniem przeciwpowodziowym lub przeciwsuwiskowym lub budową, odbudową, utrzymaniem, remontem lub naprawą urządzeń wodnych;

Realizacja założeń Programu Ochrony Środowiska nie przyczyni się do naruszenia ww. zakazu.

- 3) dokonywania zmian stosunków wodnych, jeżeli służą innym celom niż ochrona przyrody lub zrównoważone wykorzystanie użytków rolnych i leśnych oraz racjonalna gospodarka wodna lub rybactwa;

Realizacja założeń Programu Ochrony Środowiska nie przyczyni się do naruszenia ww. zakazu.

- 4) likwidowania naturalnych zbiorników wodnych, starorzeczy i obszarów wodno-błotnych;

Realizacja założeń Programu Ochrony Środowiska nie przyczyni się do naruszenia ww. zakazu.

Zakazy o których mowa powyżej nie dotyczą:

- 1) terenów objętych ustaleniami studium uwarunkowań i kierunków zagospodarowania przestrzennego gmin oraz miejscowych planów zagospodarowania przestrzennego, dla których przeprowadzona ocena oddziaływania na środowisko wykazała brak znacząco negatywnego wpływu na ochronę przyrody obszaru chronionego krajobrazu;
- 2) terenów objętych ustaleniami projektów planów zagospodarowania przestrzennego lub projektów studiów uwarunkowań i kierunków zagospodarowania przestrzennego, dla których przeprowadzona strategiczna ocena oddziaływania na środowisko wykazała brak znacząco negatywnego wpływu na ochronę przyrody obszaru chronionego krajobrazu;
- 3) realizacji przedsięwzięć mogących znacząco oddziaływać na środowisko, dla których procedura dotycząca oceny oddziaływania na środowisko wykazała brak znacząco negatywnego wpływu na ochronę przyrody obszaru chronionego krajobrazu;
- 4) ustaleń warunków zabudowy dla zabudowy mieszkaniowej jednorodzinnej i zabudowy zagrodowej oraz obiektów i urządzeń budowlanych niezbędnych do jej użytkowania, pod warunkiem zapewnienia minimum 30% powierzchni biologicznie czynnej na danym terenie.

Ocenia się, że realizacja postanowień zawartych w Programie Ochrony Środowiska Powiatu Koneckiego na lata 2018 – 2021, z perspektywą do 2025 r. nie naruszy zakazów dla obszarów chronionego krajobrazu zlokalizowanych na terenie powiatu koneckiego.

Dla Oblęgarskiego Parku Krajobrazowego obowiązuje Uchwała NR XLIX/872/14 SEJMIKU WOJEWÓDZTWA ŚWIĘTOKRZYSKIEGO z dnia 13 listopada 2014 r. w sprawie utworzenia Suchedniowsko - Oblęgarskiego Parku Krajobrazowego. Zgodnie z ww. uchwałą na terenie parku obowiązują następujące zakazy:

1. realizacji przedsięwzięć mogących znacząco oddziaływać na środowisko w rozumieniu przepisów ustawy z dnia 3 października 2008 r. o udostępnianiu informacji o środowisku i jego ochronie, udziale społeczeństwa w ochronie środowiska oraz o ocenach oddziaływania na środowisko (Dz. U. Nr 199, poz. 1227 z późn. zm.);

2. umyślnego zabijania dziko występujących zwierząt, niszczenia ich nor, legowisk, innych schronień i miejsc rozrodu oraz tarlisk i złożonej ikry, z wyjątkiem amatorskiego połowu ryb oraz wykonywania czynności w ramach racjonalnej gospodarki rolnej, leśnej, rybackiej i łowieckiej;

3. likwidowania i niszczenia zadrzewień śródpolnych, przydrożnych i nadwodnych, jeżeli nie wynikają z potrzeby ochrony przeciwpowodziowej lub zapewnienia bezpieczeństwa ruchu drogowego lub wodnego lub budowy, odbudowy, utrzymania, remontów lub naprawy urządzeń wodnych;

4. dokonywania zmian stosunków wodnych, jeżeli zmiany te nie służą ochronie przyrody lub racjonalnej gospodarce rolnej, leśnej, wodnej lub rybackiej;

5. likwidowania, zasypywania i przekształcania zbiorników wodnych, starorzeczy oraz obszarów wodno – błotnych;

6. wylewania gnojowicy, z wyjątkiem nawożenia własnych gruntów rolnych;

7. prowadzenia chowu i hodowli zwierząt metodą bezściółkową.

2. Powyższe zakazy nie dotyczą:

1) terenów objętych ustaleniami studium uwarunkowań i kierunków zagospodarowania przestrzennego gmin oraz miejscowych planów zagospodarowania przestrzennego, dla których przeprowadzona ocena oddziaływania na środowisko wykazała brak znacząco negatywnego wpływu na ochronę przyrody parku krajobrazowego;

2) terenów objętych ustaleniami projektów planów zagospodarowania przestrzennego lub projektów studiów uwarunkowań i kierunków zagospodarowania przestrzennego, dla których przeprowadzona strategiczna ocena oddziaływania na środowisko wykazała brak znacząco negatywnego wpływu na ochronę przyrody parku krajobrazowego;

3) realizacji przedsięwzięć mogących znacząco oddziaływać na środowisko, dla których procedura dotycząca oceny oddziaływania na środowisko wykazała brak znacząco negatywnego wpływu na ochronę przyrody parku krajobrazowego.

Ocenia się, że realizacja postanowień zawartych w Programie Ochrony Środowiska Powiatu Koneckiego na lata 2018 – 2021, z perspektywą do 2025 r. nie naruszy zakazów dla Oblęgorzkiego Parku Krajobrazowego.

Dla Przedborskiego Parku Krajobrazowego obowiązuje rozporządzenie Nr 71/2005 WOJEWODY ŚWIĘTOKRZYSKIEGO z dnia 14 lipca 2005 r. Zgodnie z ww. rozporządzeniem na terenie parku obowiązują następujące zakazy:

- 1) realizacji przedsięwzięć mogących znacząco oddziaływać na środowisko w rozumieniu art. 51 ustawy z dnia 27 kwietnia 2001r. - Prawo ochrony środowiska (Dz. U. Nr 62, poz. 627, z późniejszymi zmianami)¹⁾);
- 2) umyślnego zabijania dziko występujących zwierząt, niszczenia ich nor, legowisk, innych schronień i miejsc rozrodu oraz tarlisk i złożonej ikry, z wyjątkiem amatorskiego połowu ryb oraz wykonywania czynności w ramach racjonalnej gospodarki rolnej, leśnej, rybackiej i łowieckiej;
- 3) likwidowania i niszczenia zadrzewień śródpolnych, przydrożnych i nadwodnych, jeżeli nie wynikają z potrzeby ochrony przeciwpowodziowej lub zapewnienia bezpieczeństwa ruchu drogowego lub wodnego lub budowy, odbudowy, utrzymania, remontów lub naprawy urządzeń wodnych;
- 4) wykonywania prac ziemnych trwale zniekształcających rzeźbę terenu, z wyjątkiem prac związanych z zabezpieczeniem przeciwpowodziowym lub przeciwoświszkowym lub budową, odbudową, utrzymaniem, remontem lub naprawą urządzeń wodnych;
- 5) dokonywania zmian stosunków wodnych, jeżeli zmiany te nie służą ochronie przyrody lub racjonalnej gospodarce rolnej, leśnej, wodnej lub rybackiej;
- 6) likwidowania, zasypywania i przekształcania zbiorników wodnych, starorzeczy oraz obszarów wodno-błotnych;
- 7) wylewania gnojowicy, z wyjątkiem nawożenia własnych gruntów rolnych;
- 8) prowadzenia chowu i hodowli zwierząt metodą bezściółkową.

Ocenia się, że realizacja postanowień zawartych w Programie Ochrony Środowiska Powiatu Koneckiego na lata 2018 – 2021, z perspektywą do 2025 r. nie naruszy zakazów dla Przedborskiego Parku Krajobrazowego.

9. PRZEWIDYWANE ODDZIAŁYWANIE NA ŚRODOWISKO W WYNIKU REALIZACJI ZAPISÓW DOKUMENTU

Zamierzenia postawione sobie przez powiat konecki w projekcie Programu Ochrony Środowiska Powiatu Koneckiego na lata 2018 – 2021, z perspektywą do 2025 r. mają na celu poprawę stanu i jakości środowiska. Część z planowanych inwestycji może jednak chwilowo negatywnie oddziaływać na środowisko (podczas realizacji inwestycji). Można do nich zaliczyć:

- Modernizacja dróg powiatowych.
- Montaż instalacji OZE na budynkach publicznych i mieszkalnych na terenie powiatu.

- Budowa ścieżek rowerowych na terenie powiatu.
- Modernizacja oświetlenia ulicznego.
- Regulacja rzek i cieków wodnych na terenie powiatu.
- Budowa i renowacja zbiorników małej retencji przez właścicieli prywatnych.
- Rozbudowa infrastruktury związanej z gospodarką wodno – ściekową.
- Bieżąca modernizacja i rozbudowa sieci wodociągowej i kanalizacyjnej.
- Budowa, rozbudowa punktów selektywnego zbierania odpadów komunalnych.
- Likwidacja „dzikich wysypisk śmieci”.
- Realizacja programów usuwania azbestu.

Tabela 35. Ocena oddziaływania na środowisko działań przewidzianych do realizacji w ramach Programu Ochrony Środowiska Powiatu Koneckiego na lata 2018 – 2021, z perspektywą do 2025 r.

Działanie	Obszary chronione oraz pozostałe formy ochrony przyrody, w tym Obszary Natura 2000	Różnorodność Biologiczna	Ludzie	Rośliny	Zwierzęta	Powietrze	Klimat	Klimat akustyczny	Wody (w tym JCW)	Powierzchnia ziemi	Krajobraz	Zasoby naturalne	Zabytki
Modernizacja dróg powiatowych	-/+	-/+	-/+	-/+	-/+	-/+	-/+	-/+	0	-/+	-/+	-/+	0
Budowa ścieżek rowerowych na terenie powiatu	+	+	+	+	+	+	+	+	0	-/+	-/+	0	+
Montaż instalacji OZE na budynkach publicznych i mieszkalnych na terenie powiatu	+	-/+	-/+	-/+	-/+	+	-/+	-/+	0	-/+	-/+	-/+	+
Modernizacja oświetlenia ulicznego	0	0	-/+	0	0	+	-/+	0	0	-/+	-/+	0	0
Regulacja rzek i cieków wodnych na terenie powiatu	0	-/+	+	-/+	-/+	0	0	0	-/+	-/+	+	-/+	0
Budowa i renowacja zbiorników małej retencji przez właścicieli prywatnych	-/+	-/+	+	-/+	-/+	-/+	-/+	-/+	-/+	-/+	-/+	-/+	0
Rozbudowa infrastruktury związanej z gospodarką wodno – ściekową	0	-/+	-/+	-/+	-/+	-/+	-/+	-/+	-/+	-/+	-/+	-/+	0

Bieżąca modernizacja i rozbudowa sieci wodociągowej i kanalizacyjnej	0	-/+	-/+	-/+	-/+	-/+	-/+	-/+	-/+	-/+	-/+	-/+	-/+	0
Budowa, rozbudowa punktów selektywnego zbierania odpadów komunalnych.	-/+	-/+	-/+	-/+	-/+	-/+	-/+	-/+	-/+	-/+	-/+	-/+	-/+	0
Identyfikacja i likwidacja dzikich wysypisk śmieci	0	-/+	-/+	-/+	-/+	-/+	-/+	-/+	-/+	-/+	+	-/+	-/+	0
Realizacja programów usuwania azbestu	0	-/+	-/+	-/+	-/+	-/+	-/+	-/+	-/+	-/+	+	-/+	-/+	-/+

Legenda:

+ : realizacja zadania wpłynie pozytywnie na omawiany element środowiska

- : realizacja zadania wpłynie negatywnie na omawiany element środowiska,

0 : realizacja zadania nie wpływa na omawiany element środowiska,

-/+ : realizacja zadania podczas wykonywania prac może negatywnie wpłynąć na element środowiska, jednak pozytywnie w perspektywie wieloletniej.

Tabela 36. Prognozowane oddziaływanie zapisów Programu Ochrony Środowiska Powiatu Koneckiego na lata 2018 – 2021, z perspektywą do 2025 r. na środowisko wraz z uwzględnieniem rodzaju oddziaływania.

Komponent środowiska	Prognozowane oddziaływanie na środowisko									
	Bezpośrednie	Pośrednie	Wtórne	Pozytywne	Negatywne	Skumulowane	Krótkoterminowe	Długoterminowe	Stałe	Chwilowe
Obszary chronione oraz pozostałe formy ochrony przyrody, w tym Obszary Natura 2000	Ochrona obszarów cennych przyrodniczo	Zachowanie obszarów cennych przyrodniczo	Brak oddziaływania	Ochrona i zachowanie obszarów cennych przyrodniczo	Brak oddziaływania	Brak oddziaływania	Brak oddziaływania	Brak oddziaływania	Brak oddziaływania	Brak oddziaływania
Różnorodność biologiczna	Bezpośredni wpływ na populację oraz liczebność gatunków roślin i zwierząt na etapie prac modernizacyjnych budynków oraz infrastruktury technicznej	Pośredni wpływ na populację oraz liczebność gatunków roślin i zwierząt na etapie prac modernizacyjnych budynków oraz infrastruktury technicznej	Ukształtowanie się nowych warunków siedliskowych	Regulacja gospodarki wodno – ściekowej wyeliminuje niekontrolowane odprowadzanie ścieków do ziemi i wód.	Wpływ na populację oraz liczebność gatunków roślin i zwierząt na etapie prac modernizacyjnych budynków oraz infrastruktury technicznej	Brak oddziaływania	Krótkotrwały wpływ podczas budowy instalacji oraz prac modernizacyjnych wyniku czego może dojść do zmian liczebności oraz rodzajów populacji	Ukształtowanie się nowych warunków siedliskowych. Poprawa jakości środowiska	Ukształtowanie się nowych warunków siedliskowych. Regulacja gospodarki wodno – ściekowej wyeliminuje niekontrolowane odprowadzanie ścieków do ziemi i wód.	Prace modernizacyjne mogą zmiany liczebności oraz rodzajów populacji.
Ludzie	Poprawa jakości życia poprzez polepszenie stanu środowiska	Poprawa jakości życia	Poprawa komfortu życia i pracy oraz zwiększenie atrakcyjności przestrzeni publicznej	Poprawa jakości życia Mniejsze nakłady finansowe związane z gospodarką wodno-ściekową	Chwilowe zwiększenie zanieczyszczenia i hałasu, lokalne utrudnienia w życiu codziennym na etapie prac modernizacyjnych	Brak oddziaływań	Chwilowe zwiększenie zanieczyszczenia i hałasu, lokalne utrudnienia w życiu codziennym na etapie prac modernizacyjnych	Chwilowe zwiększenie zanieczyszczenia i hałasu, lokalne utrudnienia w życiu codziennym na etapie prac modernizacyjnych	Brak oddziaływań	Chwilowe zwiększenie zanieczyszczenia i hałasu, lokalne utrudnienia w życiu codziennym na etapie prac modernizacyjnych
Rośliny	Bezpośredni wpływ na populację oraz liczebność	Pośredni wpływ na populację oraz liczebność gatunków roślin i	Ukształtowanie się nowych warunków siedliskowych	Regulacja gospodarki wodno – ściekowej wyeliminuje	Wpływ na populację oraz liczebność gatunków roślin i	Brak oddziaływania	Krótkotrwały wpływ podczas budowy instalacji oraz prac modernizacyjnych	Ukształtowanie się nowych warunków siedliskowych.	Ukształtowanie się nowych warunków siedliskowych. Regulacja	Prace modernizacyjne mogą zmiany liczebności oraz

Prognoza Oddziaływania na Środowisko Programu Ochrony Środowiska Powiatu Koneckiego na lata 2018 – 2021, z perspektywą do 2025 r.

	gatunków roślin i zwierząt na etapie prac modernizacyjnych budynków oraz infrastruktury technicznej	zwierząt na etapie prac modernizacyjnych budynków oraz infrastruktury technicznej		niekontrolowane odprowadzanie ścieków do ziemi i wód.	zwierząt na etapie prac modernizacyjnych budynków oraz infrastruktury technicznej		wyniku czego może dojść do zmian liczebności oraz rodzajów populacji	Poprawa jakości środowiska	gospodarki wodno – ściekowej wyeliminuje niekontrolowane odprowadzanie ścieków do ziemi i wód.	rodzajów populacji.
Zwierzęta	Bezpośredni wpływ na populację oraz liczebność gatunków roślin i zwierząt na etapie prac modernizacyjnych budynków oraz infrastruktury technicznej	Pośredni wpływ na populację oraz liczebność gatunków roślin i zwierząt na etapie prac modernizacyjnych budynków oraz infrastruktury technicznej	Ukształtowanie się nowych warunków siedliskowych	Regulacja gospodarki wodno – ściekowej wyeliminuje niekontrolowane odprowadzanie ścieków do ziemi i wód.	Wpływ na populację oraz liczebność gatunków roślin i zwierząt na etapie prac modernizacyjnych budynków oraz infrastruktury technicznej	Brak oddziaływania	Krótkotrwały wpływ podczas budowy instalacji oraz prac modernizacyjnych wyniku czego może dojść do zmian liczebności oraz rodzajów populacji	Ukształtowanie się nowych warunków siedliskowych. Poprawa jakości środowiska	Ukształtowanie się nowych warunków siedliskowych. Regulacja gospodarki wodno – ściekowej wyeliminuje niekontrolowane odprowadzanie ścieków do ziemi i wód.	Prace modernizacyjne mogą zmiany liczebności oraz rodzajów populacji.
Powietrze	Ograniczenie emisji szkodliwych gazów i pyłów do atmosfery	Poprawa stanu powietrza	Brak oddziaływań	Brak oddziaływań	Brak oddziaływań	Brak oddziaływań	Brak oddziaływań	Ograniczenie emisji szkodliwych gazów i pyłów do atmosfery	Brak oddziaływań	Brak oddziaływań
Klimat	Ograniczenie emisji gazów cieplarnianych	Ograniczenie emisji gazów cieplarnianych	Brak oddziaływań	Ograniczenie emisji gazów cieplarnianych	Brak oddziaływań	Brak oddziaływań	Brak oddziaływań	Ograniczenie emisji gazów cieplarnianych	Brak oddziaływań	Brak oddziaływań
Klimat akustyczny	Pogorszenie norm akustycznych na czas prac modernizacyjnych	Brak oddziaływań	Brak oddziaływań	Brak oddziaływań	Pogorszenie norm akustycznych na czas prac modernizacyjnych	Brak oddziaływań	Pogorszenie norm akustycznych na czas prac modernizacyjnych	Brak oddziaływań	Brak oddziaływań	Pogorszenie norm akustycznych na czas prac modernizacyjnych
Wody (w tym JCW)	Racjonalizacja gospodarki wodami	Racjonalizacja gospodarki wodami	Brak oddziaływań	Racjonalizacja gospodarki wodami	Negatywny wpływ podczas prac budowlanych	Brak oddziaływań	Negatywny wpływ podczas prac budowlanych	Racjonalizacja gospodarki wodami	Brak oddziaływań	Negatywny wpływ podczas prac budowlanych
Powierzchnia ziemi	Naruszenie powierzchni ziemi w wyniku prac modernizacyjnych,	Brak oddziaływań	Brak oddziaływań	Brak oddziaływań	Przekształcenia powierzchni ziemi wynikające z działań	Brak oddziaływania	Przekształcenia powierzchni ziemi wynikające z działań	Brak oddziaływań	Przekształcenia powierzchni ziemi wynikające z działań	Przekształcenia powierzchni ziemi wynikające z działań

	głównie sieci kanalizacyjnej i wodociągowej				budowlanych i modernizacyjnych		budowlanych i modernizacyjnych		budowlanych i modernizacyjnych	budowlanych i modernizacyjnych
Krajobraz	Chwilowe pogorszenie walorów krajobrazowych na etapie prac modernizacyjnych	Brak oddziaływań	Brak oddziaływań	Wzrost atrakcyjności przestrzeni publicznej oraz poprawa walorów krajobrazowych po zakończeniu prac remontowych	Chwilowe pogorszenie walorów krajobrazowych na etapie prac modernizacyjnych	Brak oddziaływań	Chwilowe pogorszenie walorów krajobrazowych na etapie prac modernizacyjnych	Poprawa walorów krajobrazowych	Poprawa walorów krajobrazowych	Chwilowe pogorszenie walorów krajobrazowych na etapie prac modernizacyjnych
Zasoby naturalne	Mniejsze zużycie paliw kopalnych wynikające z poprawy efektywności energetycznej budynków	Brak oddziaływań	Brak oddziaływań	Mniejsze zużycie paliw kopalnych wynikające z poprawy efektywności energetycznej budynków	Brak oddziaływań	Brak oddziaływań	Brak oddziaływań	Mniejsze zużycie paliw kopalnych wynikające z poprawy efektywności energetycznej budynków	Brak oddziaływań	Brak oddziaływań
Zabytki	Prace modernizacyjne mogą mieć wpływ na pogorszenie estetyki obiektów zabytkowych	Brak oddziaływań	Brak oddziaływań	Brak oddziaływań	Prace modernizacyjne mogą mieć wpływ na pogorszenie estetyki obiektów zabytkowych	Brak oddziaływań	Prace modernizacyjne mogą mieć wpływ na pogorszenie estetyki obiektów zabytkowych	Brak oddziaływań	Brak oddziaływań	Prace modernizacyjne mogą mieć wpływ na pogorszenie estetyki obiektów zabytkowych

Obszary chronione oraz pozostałe formy ochrony przyrody, w tym różnorodność biologiczna

Wpływ działań wyznaczonych w projekcie Programu Ochrony Środowiska dla Powiatu Koneckiego na obszary objęte ochroną na podstawie Ustawy o ochronie przyrody z dnia 16 kwietnia 2004 r. (Dz.U. 2018 poz. 1614 ze zm.) będą oceniane zgodnie z zapisami określonymi w Ustawie z dnia 3 października 2008 r. o udostępnianiu informacji o środowisku i jego ochronie, udziale społeczeństwa w ochronie środowiska oraz o ocenach oddziaływania na środowisko (t. j. Dz.U. 2018 poz. 2081 z późn. zm.).

Budowa infrastruktury kanalizacyjnej oraz bieżąca modernizacja sieci wodno – kanalizacyjnej niewątpliwie będzie miała pozytywny wpływ na bioróżnorodność zwłaszcza organizmów żyjących w glebie, ponieważ mniejszy udział zanieczyszczeń kierowanych bezpośrednio do gleb to większy udział organizmów w glebie, co za tym idzie lepsza żyzność gleb i jej urodzajność. Gleba o bogatej różnorodności biologicznej pozwala na lepsze kontrolowanie szkodników, ponieważ zawiera cały szereg gatunków drapieżników oraz różne zasoby składników pokarmowych.

Realizacja przedsięwzięć w zakresie ochrony powietrza nie wpłynie negatywnie na wartości przyrodnicze obszarów objętych ochroną prawną. Do możliwych negatywnych oddziaływań należą przede wszystkim działania na rzecz rozwoju energii odnawialnej, do których zalicza się elektrownie fotowoltaiczne. Zalicza się do nich inwestycje wymagające przeprowadzenia postępowania o wydanie decyzji o środowiskowych uwarunkowaniach, w ramach którego szczegółowo analizowany jest ich wpływ na środowisko przyrodnicze (Zgodnie z § 3 ust. 1 pkt. 52 rozporządzenia Rady Ministrów z dnia 9 listopada 2010 r. w sprawie przedsięwzięć mogących potencjalnie znacząco oddziaływać na środowisko [Dz. U. z 2016 r. poz. 71] do przedsięwzięć mogących potencjalnie znacząco oddziaływać na środowisko zalicza się zabudowa przemysłowa, w tym zabudowa systemami fotowoltaicznymi lub magazynowa wraz z towarzyszącą jej infrastrukturą o powierzchni zabudowy nie mniejszej niż 0,5 ha na obszarach objętych formami ochrony przyrody, o których mowa w art. 6 ust. 1 pkt 1 – 5, 8 i 9 ustawy z dnia 16 kwietnia 2004 r. o ochronie przyrody, lub w otulinach form ochrony przyrody, o których mowa w art. 6 ust. 1 pkt. 1 – 3 tej ustawy, 1 ha na obszarach innych niż wymienione powyżej. Przy czym przez powierzchnię zabudowy rozumie się powierzchnię terenu zajęłą przez obiekty budowlane oraz pozostałą powierzchnię przeznaczoną do przekształcenia w wyniku realizacji przedsięwzięcia).

Oddziaływanie tych inwestycji jest bardzo silnie związane z dokładną lokalizacją oraz parametrami technicznymi inwestycji, stąd nie można wskazać na poziomie programu ochrony środowiska ich wpływu na środowisko, zwłaszcza na ptaki.

W przypadku zaproponowanych zadań, ich oddziaływanie będzie miało charakter pozytywny lub obojętny, należy jednak pamiętać że wszelkie planowane inwestycje powinny uwzględniać oddziaływanie na bioróżnorodność biologiczną.

Działania zaplanowane w Programie powinny być tak dostosowane aby dodatkowo nie została zachwiana różnorodność biologiczna oraz nie zostało zniszczone bogactwo przyrodnicze.

Jedynie negatywne oddziaływania mogą nastąpić na etapie realizacji inwestycji, ale zakończą się ono w momencie ukończenia prac budowlanych.

Realizacja większości inwestycji w ramach Programu Ochrony Środowiska dla Powiatu Koneckiego dotyczyć będzie terenów zabudowanych i zamieszkanym, w związku z tym nie przewiduje się negatywnego wpływu inwestycji na:

- Cele ochrony rezerwatów przyrody: Górna Krasna, Piekietko, Szkuckie, Gagaty Sołtykowskie, i Skałki Piekło pod Niekłaniem,
- Indywidualne formy ochrony przyrody (pomniki przyrody, użytki ekologiczne),
- Siedliska przyrodnicze, siedliska gatunków roślin i zwierząt oraz gatunki, dla których obszary zostały utworzone, a także na ich integralność i powiązania z innymi obszarami Natura 2000.

Realizacja założeń w ramach Programu Ochrony Środowiska dla Powiatu Koneckiego, szczególnie w przypadku realizacji przedsięwzięć drogowych będzie uwzględniać ochronę drożności korytarzy ekologicznych, w tym głównego korytarza ekologicznego Południowo – Centralnego w części Częstochowa wschód oraz Dolina Pilicy Pd.

Dla niektórych obszarów Natura 2000 na terenie powiatu koneckiego ustanowiono plany zadań ochronnych tj.:

- Zarządzenie Regionalnego Dyrektora Ochrony Środowiska w Kielcach z dnia 29 kwietnia 2014 r. w sprawie ustanowienia planu zadań ochronnych dla obszaru Natura 2000 Dolina Krasnej PLH260001 (Dz. Urz. Woj. Święt. Z 2014 r. poz. 1450 z późn. zm.),
- Zarządzenie Regionalnego Dyrektora Ochrony Środowiska w Kielcach z dnia 29 kwietnia 2014 r. w sprawie ustanowienia planu zadań ochronnych dla obszaru Natura 2000 Lasy Suchedniowskie PLH260010 (Dz. Urz. Woj. Święt. Z 2014 r. poz. 1458 z późn. zm.),
- Zarządzenie Regionalnego Dyrektora Ochrony Środowiska w Kielcach i Regionalnego Dyrektora Ochrony Środowiska w Łodzi z dnia 29 kwietnia 2014 r. w sprawie ustanowienia planu zadań ochronnych dla obszaru Natura 2000 Ostoja Przedborska PLH260004 (Dz. Urz. Woj. Święt. Z 2014 r. poz. 1457 z późn. zm.),
- Zarządzenie Regionalnego Dyrektora Ochrony Środowiska w Kielcach i Regionalnego Dyrektora Ochrony Środowiska w Łodzi z dnia 29 kwietnia 2014 r. w sprawie ustanowienia planu zadań ochronnych dla obszaru Natura 2000 Dolina Czarnej PLH260015 (Dz. Urz. Woj. Święt. Z 2014 r. poz. 1561 z późn. zm.).

Realizacja działań ujętych w Programie Ochrony Środowiska Powiatu Koneckiego na lata 2018 – 2021, z perspektywą do 2025 r. nie będzie miała negatywnego wpływu na realizację działań ochronnych ustanowionych dla siedlisk przyrodniczych i gatunków w kontekście zapisów PZO.

Jakość powietrza i klimat

Realizowane działania będą miały pozytywny wpływ na komponenty środowiska, zarówno oddziałując na nie w sposób pośredni, jak i bezpośredni. Ich oddziaływanie będzie zauważalne w zakresie krótkookresowym (np. modernizacja oświetlenia ulicznego), a także długookresowym. Pozytywne oddziaływania będą miały działania ukierunkowane na rozwój energetyki opartej na źródłach odnawialnych, promowanie alternatywnych źródeł energii wśród mieszkańców gminy.

Realizacja inwestycji z zakresu przebudowy/remontu dróg może wymagać przeprowadzenia postępowań w sprawie oceny oddziaływania na środowisko. Zgodnie z art. 3 ust.1 pkt. 60 rozporządzenia Rady Ministrów z dnia 9 listopada 2010 r. w sprawie przedsięwzięć mogących znacząco oddziaływać na środowisko (t. j. Dz. U. 2010 nr 213, poz. 1397 ze zm.) drogi o nawierzchni twardej całkowitej długości powyżej 1 km należą do przedsięwzięć mogących potencjalnie znacząco oddziaływać na środowisko. Zgodnie z art. 63 ust. 1 ustawy z dnia 3 października 2008 r. o udostępnianiu informacji o środowisku i jego ochronie, udziale społeczeństwa w ochronie środowiska oraz o ocenach oddziaływania na środowisko (t. j. Dz.U. 2018 poz. 2081 ze zm.), obowiązek przeprowadzenia oceny oddziaływania przedsięwzięcia na środowisko stwierdza w takim przypadku organ właściwy do wydania decyzji o środowiskowych uwarunkowaniach.

Podczas prac związanych z przebudową/remontem dróg będzie mieć miejsce emisja zarówno zorganizowana jak i niezorganizowana: gazów wylotowych z silników spalinowych maszyn drogowych i środków transportu, węglowodorów w czasie układania i utwardzania nawierzchni bitumicznych, emisji niezorganizowanej pyłu.

Ponadto działania związane z przebudową i remontem dróg spowodują upłynnienie ruchu samochodowego, a w efekcie ograniczenie emisji spalin i pozytywny wpływ na jakość powietrza atmosferycznego oraz na stan klimatu akustycznego. W sposób pośredni pozytywnie oddziałuje to także na zdrowie człowieka i na inne organizmy żywe.

Modernizacja oświetlenia poprzez wymianę na energooszczędne w sposób bezpośredni przełoży się na redukcję zużycia energii elektrycznej na terenie gminy. Działania te w sposób pośredni przyczynią się do poprawy stanu powietrza i ochrony klimatu.

W przypadku eliminacji wyrobów zawierających azbest, potencjalnym zagrożeniem dla środowiska jest niewłaściwe prowadzenie demontażu prowadzące do emisji niebezpiecznych dla zdrowia i życia ludzi i zwierząt włókien azbestowych. Zadania te powinny być realizowane ze szczególną ostrożnością.

Wody

Realizacja zadań przewidzianych w Programie Ochrony Środowiska Powiatu Koneckiego na lata 2018 – 2021, z perspektywą do 2025 r. nie spowoduje pogorszenia stanu wód powierzchniowych i podziemnych, w tym Głównych Zbiorników Wód Podziemnych: Nr 414 Zagańsk i nr 411 Końskie i występujących na terenie powiatu ujęć wody i nie będzie miała negatywnego wpływu na osiągnięcie celów środowiskowych jednolitych części wód na obszarze powiatu koneckiego.

Działania związane z rozbudową i bieżącą modernizacją sieci wodociągowo – kanalizacyjnej będą miały długotrwałe pozytywne oddziaływanie zarówno na wody powierzchniowe, jak i podziemne. Nowe, oraz zmodernizowane odcinki sieci wodno - kanalizacyjnej ograniczą w znaczny sposób straty wody powstające na skutek przesyłu. Woda docierając do mieszkańców w dużej mierze trafia następnie do sieci kanalizacyjnej i oczyszczalni ścieków, gdzie zostają przywrócone jej parametry jakościowe. Budowa kanalizacji sanitarnej ograniczy przenikanie zanieczyszczeń do środowiska.

Negatywne oddziaływanie na wody zaproponowanych do realizacji zadań będzie miało charakter przejściowy i dotyczyć będzie wyłącznie etapu budowy poszczególnych elementów infrastruktury. Realizacja działań zawartych w Programie wpłynie na osiągnięcie celów w środowiskowych zawartych w „Aktualizacji planu gospodarowania wodami na obszarze dorzecza Wisły”. Działania związane z gospodarką wodno – ściekową na terenie gminy wpłyną na polepszenie jakości części wód i osiągnięcie ich dobrego stanu chemicznego i potencjału ekologicznego.

Większość analizowanych działań mogą w sposób chwilowy negatywnie wpłynąć na wody na terenie gminy, ale oddziaływanie to będzie krótkotrwałe i w perspektywie długoterminowej (po zakończeniu etapu realizacji inwestycji) oddziaływanie będzie wyłącznie pozytywne.

Zwierzęta, rośliny

Zdecydowana większość z zaproponowanych zadań nie wpłynie w negatywny sposób na zwierzęta i rośliny, a krótkotrwałe oddziaływania mogą wystąpić na etapie realizacji działań zaproponowanych w Programie Ochrony Środowiska.

Działania związane z przebudową i modernizacją dróg gminnych, powiatowych i wojewódzkich dotyczą tylko wymiany nawierzchni.

W przypadku gdy dana inwestycja będzie wiązała się z koniecznością naruszenia zakazów w stosunku do gatunków chronionych konieczne będzie uzyskanie zgody na odstępstwo od tych zakazów na podstawie art. 56 ustawy o ochronie przyrody. Należy uznać iż działania prowadzone w ten sposób nie będą powodowały trwałego negatywnego oddziaływania na środowisko i ustąpią po zakończeniu prac.

Do możliwych oddziaływań negatywnych należą także działania na rzecz rozwoju energii odnawialnej, do których zalicza się instalacje fotowoltaiczne. Zalicza się do nich inwestycje wymagające przeprowadzenia

postępowania o wydanie decyzji o środowiskowych uwarunkowaniach, w ramach którego szczegółowo analizowany jest ich wpływ na środowisko przyrodnicze (Zgodnie z § 3 ust. 1 pkt. 52 rozporządzenia Rady Ministrów z dnia 9 listopada 2010 r. w sprawie przedsięwzięć mogących potencjalnie znacząco oddziaływać na środowisko [Dz. U. z 2016 r. poz. 71] do przedsięwzięć mogących potencjalnie znacząco oddziaływać na środowisko zalicza się zabudowa przemysłowa, w tym zabudowa systemami fotowoltaicznymi lub magazynowa wraz z towarzyszącą jej infrastrukturą o powierzchni zabudowy nie mniejszej niż 0,5 ha na obszarach objętych formami ochrony przyrody, o których mowa w art. 6 ust. 1 pkt 1 – 5, 8 i 9 ustawy z dnia 16 kwietnia 2004 r. o ochronie przyrody, lub w otulinach form ochrony przyrody, o których mowa w art. 6 ust. 1 pkt. 1 – 3 tej ustawy, 1 ha na obszarach innych niż wymienione powyżej. Przy czym przez powierzchnię zabudowy rozumie się powierzchnię terenu zajęłą przez obiekty budowlane oraz pozostałą powierzchnię przeznaczoną do przekształcenia w wyniku realizacji przedsięwzięcia).

Ogólnie można jednak wskazać, że z realizacją elektrowni fotowoltaicznej wiąże się zagrożenie oddziaływania w postaci efektu lustra wody oraz możliwości olśnienia ptaków.

Wszystkie analizowane działania mogą w sposób chwilowy negatywnie wpłynąć na rośliny i zwierzęta na terenie gminy, ale oddziaływanie to będzie krótkotrwałe i w perspektywie długoterminowej (po zakończeniu etapu realizacji inwestycji) oddziaływanie będzie wyłącznie pozytywne.

Realizowane działania uwzględniają ochronę gatunkową roślin i zwierząt wynikającą z ustawy z dnia 16 kwietnia 2004 r. o ochronie przyrody, mającą na celu zapewnienie przetrwania i właściwego stanu okazów gatunków oraz ich siedlisk i ostoi, dotyczących zakazów oraz odstępstw od zakazów w odniesieniu do ww. gatunków oraz wydanych na jej podstawie przepisów wykonawczych, zwłaszcza:

- Rozporządzenia Ministra Środowiska z dnia 16 grudnia 2016 r. w sprawie ochrony gatunkowej zwierząt (Dz. U. z 2016 r., poz. 2183),
- Rozporządzenia Ministra Środowiska z dnia 9 października 2014 r. w sprawie ochrony gatunkowej roślin (Dz. U. z 2014 r., poz. 1409),
- Rozporządzenia Ministra Środowiska z dnia 9 października 2014 r. w sprawie ochrony gatunkowej grzybów (Dz. U. z 2014 r., poz. 1408).

Krajobraz

Wpływ na krajobraz będą mieć głównie działania o charakterze inwestycyjnym. Inwestycje polegające na np. przebudowie dróg spowodują stałą zmianę w krajobrazie. Rodzaj oddziaływania (pozytywny bądź negatywny) jest uzależniony od lokalizacji danej inwestycji i otaczającego je terenu. Właściwie zaprojektowany i zlokalizowany w przestrzeni nie powinien negatywnie oddziaływać na środowisko.

Wszystkie analizowane działania mogą w sposób chwilowy negatywnie wpłynąć na krajobraz na terenie powiatu, ale oddziaływanie to będzie krótkotrwałe i w perspektywie długoterminowej (po zakończeniu etapu realizacji inwestycji) oddziaływanie będzie wyłącznie pozytywne.

Ludzie

Przewiduje się, że niektóre z zaproponowanych działań mogą stanowić źródło potencjalnych oddziaływań na ludzi. Będą to przede wszystkim inwestycje budowlane związane z wykorzystaniem ciężkiego sprzętu budowlanego, tj. przy budowie i przebudowie dróg, infrastruktury wodno-kanalizacyjnej, usuwaniu wyrobów azbestowych. Mogą wystąpić uciążliwości zarówno dla ruchu pieszego jak i kołowego. Będą to jednak oddziaływania chwilowe i zakończą się w momencie sfinalizowania przedsięwzięcia. Po zakończeniu realizacji inwestycji oddziaływanie inwestycji będzie wyłącznie pozytywne.

Ważne jest odpowiednie przygotowanie inwestycji, w celu ograniczenia negatywnych oddziaływań: właściwe oznakowane miejsca pracy, wcześniejsze poinformowanie mieszkańców o przyszłych utrudnieniach. Prowadzone prace powinny przebiegać w godzinach dziennych, a przedsięwzięcia drogowe najlepiej poza godzinami szczytu komunikacyjnego. Wszystkie działania budowlane powinny być prowadzone zgodnie z obowiązującymi przepisami prawa budowlanego i zasadami BHP.

Na etapie eksploatacji dróg, prowadzone działania powinny być zgodne z dopuszczalnymi standardami jakości powietrza i poziomemu hałasu.

Eksploatacja sieci wodno-kanalizacyjnej niesie pozytywne skutki społeczne, podnoszące standard życia mieszkańców. Budowa i modernizacja stacji uzdatniania oraz sieci wodociągowych pozwoli na dostarczenie wody spełniającej warunki dla wody przeznaczonej do spożycia. Budowa sieci kanalizacyjnej oraz oczyszczalni ścieków pozwoli ograniczyć ilość zbiorników bezodpływowych i zmniejszy ilość zanieczyszczeń wód, co pośrednio wpłynie na polepszenie stanu zdrowia mieszkańców.

Zakłada się, że planowane przedsięwzięcia związane z budową instalacji fotowoltaicznych nie spowodują pogorszenia warunków bytu okolicznych mieszkańców oraz nie naruszą interesów osób trzecich. Planowane rozwiązania pozwolą na ograniczenie emisji substancji szkodliwych w wyniku zmniejszonej ilości spalanych paliw kopalnianych do produkcji energii elektrycznej.

Wpływ większości działań inwestycyjnych wyznaczonych w projekcie Programu ochrony środowiska dla powiatu koneckiego na zdrowie i życie ludzi będzie oceniany w oparciu o procedurę ocen oddziaływania na środowisko w procesie ubiegania się o decyzję o środowiskowych uwarunkowaniach dla realizacji inwestycji na zasadach określonych w Ustawie z dnia 3 października 2008 r. o udostępnianiu informacji o środowisku i jego ochronie, udziale społeczeństwa w ochronie środowiska oraz o ocenach oddziaływania na środowisko (t.j. Dz.U. 2018 poz. 2081 ze zm.).

Zabytki i dobra materialne

Wszystkie zapisy ukierunkowane są na poprawę jakości życia mieszkańców powiatu koneckiego, stąd ewentualne negatywne oddziaływanie może mieć miejsce wyłącznie w wyniku niewłaściwej ich realizacji lub użytkowania. Przykładem może być poprawa jakości infrastruktury drogowej poprzez jej wyrównanie lub utwardzenie, co może przyczynić się do wzrostu natężenia ruchu lub do nadmiernej prędkości pojazdów. Z drugiej strony poprawie ulegnie jakość życia mieszkańców, zmniejszy się ryzyko wystąpienia kolizji spowodowanej złym stanem nawierzchni oraz uszkodzenia samochodów, a także wyeliminuje kurz i zapylenie środowiska w otoczeniu drogi.

Podsumowując, należy stwierdzić że, nie przewiduje się negatywnego oddziaływania zapisów na zabytki i dobra materialne, jeśli ich realizacja będzie prawidłowa (przez prawidłową realizację działań rozumie się działania minimalizujące negatywny wpływ na omawiane komponenty - integrowane z krajobrazem przez odpowiednią lokalizację i ukształtowanie np. trasy dróg, dobór materiałów oraz zastosowanie zieleni, inwestycje liniowe należy grupować, co oznacza, że jeśli na tym samym obszarze planowane są np. inwestycja drogowa i energetyczna, można je poprowadzić po tej samej linii, aby zminimalizować ingerencje inwestycji w omawiane komponenty).

Zasoby naturalne

Energetyka odnawialna to jeden z zasadniczych elementów rozwoju zrównoważonego. Konieczność ograniczenia emisji zanieczyszczeń z procesów spalania paliw energetycznych to konieczność poszukiwania alternatywnych źródeł energii wobec ekonomicznego i fizycznego wyczerpywania się zasobu paliw kopalnych.

Nie przewiduje się negatywnego oddziaływania, za wyjątkiem działania związanego z modernizacją dróg. Potencjalne negatywne oddziaływanie zakończy się po realizacji inwestycji.

Powierzchnia ziemi

Oddziaływania na powierzchnię ziemi na terenie gminy będą miały charakter bezpośredni i pośredni, krótkotrwały, negatywny (na etapie budowy i prac ziemnych, zdjęta warstwa ziemi).

Powstałe w trakcie prac masy ziemi winny być zagospodarowane w trakcie robót. Po etapie budowy i prac ziemnych oddziaływanie będzie wyłącznie pozytywne we wszystkich aspektach środowiskowych i w okresie długoterminowym.

10. PRZEWIDYWANE ODDZIAŁYWANIE DZIAŁAŃ ZAWARTYCH W PROJEKCIE PROGRAMU OCHRONY ŚRODOWISKA DLA POWIATU KONECKIEGO NA WYBRANE ELEMENTY ŚRODOWISKA

10.1. JAKOŚĆ POWIETRZA

Na terenie powiatu możliwa jest budowa instalacji fotowoltaicznych. W ramach realizacji dokumentu nie przewiduje się montaż instalacji wykorzystujących energię wiatru.

Instalacje fotowoltaiczne

Instalacja pojedynczych baterii fotowoltaicznych na budynkach mieszkalnych nie stanowi zagrożenia dla środowiska. Niemniej jednak montaż baterii fotowoltaicznych może stanowić zagrożenie dla ptaków gniazdujących w budynkach (np. jerzyki, jaskółki, wróble, kopciuszki). Dlatego też przed podjęciem prac należy przeprowadzić inwentaryzację budynków pod kątem występowania chronionych gatunków ptaków. Prace montażowe powinny być prowadzone poza okresem lęgowym ptaków, tj. poza okresem od 15 kwietnia do 15 sierpnia, aby nie płoszyć gniazdujących ptaków.

Inwestycje (potencjalne) polegające na lokalizacji paneli fotowoltaicznych zwłaszcza na dużych powierzchniach mogą prowadzić do powstania „efektu tafli wody”. Efekt ten polega na tym, że w skutek odbijania promieni słonecznych przez panele słoneczne może dojść do kolizji ptaków z panelami, które mogą mylić je z taflą wody. Poprzez zajęcie dużej części powierzchni terenu może dojść do fragmentacji siedlisk i opuszczania miejsc gniazdowania. Przedsięwzięcie musi zostać tak zaprojektowane aby:

- unikać przy wyborze lokalizacji obszarów prawnie chronionych;
- w przypadku lokalizacji farmy fotowoltaicznej na obszarach łąk i/lub w sąsiedztwie obszarów wodno-błotnych i zbiorników wodnych skonsultować się z ornitologami, w celu takiego zaprojektowania inwestycji aby wyeliminować lub zminimalizować potencjalnie negatywne oddziaływanie na awifaunę;
- stosować panele fotowoltaiczne wyposażone w warstwy antyrefleksyjne, skutkujące brakiem efektu odbicia światła oraz panele posiadających białe granice i białe paski podziału, które zmniejszają znacznie przyciąganie bezkręgowców wodnych;
- prace związane z budową prowadzić poza okresem lęgowym ptaków,
- w taki sposób projektować budowę nowych linii napowietrznych i słupów aby możliwie w największym stopniu eliminować w przypadku ptaków możliwość kolizji i porażenia prądem.

10.2. KLIMAT

Skutki zmian klimatu, zwłaszcza wzrost temperatury, częstotliwości i nasilenia zjawisk ekstremalnych, występujące w ostatnich kilku dekadach pogłębiają się i z tego względu stały się przedmiotem zainteresowania rządów i społeczności międzynarodowej. Wyniki badań naukowych jednoznacznie wskazują, że zjawiska powodowane przez zmiany klimatu stanowią zagrożenie dla społecznego i gospodarczego rozwoju w tym także dla Polski. Wysiłki na rzecz dostosowania się do skutków zmian

klimatu powinny być zatem podejmowane jednocześnie z realizowanymi przez Polskę działaniami ograniczającymi emisję gazów cieplarnianych.

„Strategiczny plan adaptacji dla sektorów i obszarów wrażliwych na zmiany klimatu do roku 2020 z perspektywą do roku 2030” został opracowany z myślą o zapewnieniu warunków stabilnego rozwoju społeczno-gospodarczego w obliczu ryzyk związanych ze zmianą klimatu, ale również z myślą o wykorzystaniu pozytywnego wpływu, jakie niosą działania adaptacyjne mogące mieć wpływ nie tylko na stan polskiego środowiska, ale również na wzrost gospodarczy. Realizacja ustaleń niektórych zaproponowanych działań może mieć wpływ na mikroklimat.

Wzrost znaczenia rozproszonych, odnawialnych źródeł energii powinien uwzględniać pogorszenie warunków wiatrowych (długie okresy bezwietrznej pogody, lub krótkotrwałe okresy z wiatrami o sile huraganu). Produkcja biomasy będzie podlegać takim samym ograniczeniom jak cała produkcja rolna ze względu na zmniejszenie dostępności wody, ograniczenie wydajności produkcji. W przypadku energii słonecznej można spodziewać się poprawy warunków w lecie ze względu na wydłużone okresy pogody słonecznej i zmniejszenie w zimie ze względu na dłuższe okresy z zachmurzeniem. W zakresie upraw roślin energetycznych kluczowy będzie rozwój nowych gatunków roślin, bardziej odpornych na zmienne warunki pogodowe oraz innowacyjnych technik upraw do wykorzystywania w bardzo suchym oraz wilgotnym środowisku. Zmiany klimatu będą miały różnorodny wpływ na sektor energetyczny, uwzględniając w szczególności prognozowane wahanie średniej temperatury. Konieczne będzie dostosowanie systemu energetycznego do warunków zapotrzebowania zarówno na energię elektryczną, jak i ciepłą, m.in. poprzez wdrożenie stabilnych niskoemisyjnych źródeł energii. Istotne będzie wykorzystanie odnawialnych źródeł energii: energii słonecznej, wiatrowej, biomasy i energii wodnej.

Ochrona różnorodności biologicznej i gospodarka leśna w kontekście zmian klimatu jest niezmiernie ważnym zagadnieniem, ponieważ problem utraty bioróżnorodności narasta wraz z postępującymi zmianami klimatu. Z punktu widzenia ochrony siedlisk najistotniejsze są działania związane z utrzymaniem obszarów wodno-błotnych i ich odtwarzaniem wszędzie tam, gdzie jest to możliwe. Jednocześnie istotne będą działania sprzyjające prowadzeniu zrównoważonej gospodarki leśnej w warunkach zmian klimatu, jak również przygotowaniu ekosystemów leśnych na zwiększoną presję wynikającą z nasilenia ekstremalnych zjawisk pogodowych, m.in. okresów suszy, fal upałów, gwałtownych opadów deszczu, porywistych wiatrów.

Zmiany klimatyczne będą prowadziły do zmniejszenia zasobów przestrzeni dostępnej dla danego typu prowadzonej lub planowanej działalności – m.in. ze względu na zwiększone ryzyko powodziowe, wzrost ryzyka osuwiskowego, nasilenie procesów erozji wodnej i wietrznej, deficyt wody, podniesienie, a także obniżenie poziomu wód gruntowych. Zmiany klimatu w kontekście przestrzennym oddziałują na cały kompleks problemów zagospodarowania przestrzennego. Miasta zagrożone są bezpośrednio szczególnie

trzemą zjawiskami: intensyfikacją miejskiej wyspy ciepła i silnymi ulewami powodującymi podtopienia oraz suszą sprzyjającą deficytowi wody w miastach. W mniejszym stopniu zagrożenie stanowią silne wiatry, które z uwagi na dużą szorstkość podłoża w miastach tracą swoją siłę (zagrożenie to może dotyczyć małych miast oraz przedmieść o zabudowie rozproszonej). Miejska wyspa ciepła jest efektem zaburzonego przez powierzchnie sztuczne (asfalt, beton, pokrycia dachów itp.) przebiegu procesów wymiany energii między podłożem a atmosferą. Dodatkowo wzmacnia ją wzrastająca temperatura co sprzyja stresowi cieplnemu, stagnacji powietrza nad miastem, wzrostowi koncentracji zanieczyszczeń powietrza, w tym pyłu zawieszonego i smogu. Niewłaściwa gospodarka przestrzenna, w szczególności inwestowanie na terenach zagrożonych, w tym w strefach zalewowych rzek oraz zbyt niska pojemność retencyjna naturalna jak i sztucznych zbiorników, nie tylko w dolinach rzek, ogranicza skuteczne działania w sytuacjach nadmiaru lub deficytu wód powierzchniowych. Istnieje ryzyko, że w przyszłości zjawiska te będą występować ze zwiększoną częstotliwością. Wyniki przeanalizowanych scenariuszy wskazują na zwiększone prawdopodobieństwo występowania powodzi błyskawicznych wywołanych silnymi opadami mogących powodować zalewanie obszarów, na których nieodpowiednio prowadzona jest gospodarka przestrzenna. Przewidywane zmiany klimatyczne i związany z nimi wzrost częstotliwości i intensywności susz w rolnictwie spowodują wzrost zapotrzebowania na wodę do nawodnień. Z obliczeń prognostycznych wartości niedoborów wody w glebie dla wybranych roślin wynika, że następuje ciągły proces przesuszania się gleby i zwiększania zagrożenia suszą. Obok suszy także intensywne opady stanowią zagrożenie dla produkcji roślinnej.

W związku ze wzrostem częstości występowania intensywnych opadów w okresie letnim, można oczekiwać zwiększenia potrzeb odwadniania. Przeprowadzone analizy wskazały, że należy oczekiwać zwiększenia częstości lat ze stratami plonów wynikających z niekorzystnego przebiegu pogody.

Część działań ujętych w Programie Ochrony Środowiska Powiatu Koneckiego na lata 2018 – 2021, z perspektywą do 2025 r. będzie charakteryzowała się zarówno oddziaływaniami pozytywnymi lub neutralnymi, jak i negatywnymi w odniesieniu na zmiany klimatu.

Działanie obejmujące modernizację dróg powiatowych, obok ogólnej poprawy stanu powietrza w zakresie ilości emitowanych zanieczyszczeń (na skutek upłynnienia ruchu, skutkującego mniejszym spalaniem paliw) powodują z reguły przeniesienie negatywnego oddziaływania z jednego miejsca w inne (z terenów zabudowanych na tereny zlokalizowane poza terenami zabudowanym (które wcześniej charakteryzowały się o wiele lepszymi warunkami aerosanitarnymi). Ponadto zmiany pokrycia powierzchni ziemi wpływają na mikroklimat. Ich zwiększenie pogarsza lokalnie mikroklimat, tworząc tzw. wyspy ciepła.

Sposoby zapobiegania, ograniczania i kompensacji negatywnych oddziaływań związanych ze zmianą klimatu:

- ochrona bioróżnorodności,

- zrównoważona gospodarka leśna,
- właściwa gospodarka przestrzenna uwzględniająca skutki zmian klimatu,
- dostosowanie systemu energetycznego do warunków zapotrzebowania zarówno na energię elektryczną, jak i ciepłą.

10.3. KLIMAT AKUSTYCZNY

Poprawa stanu technicznego dróg poprzez modernizację dróg powiatowych wpłynie na polepszenie komfortu przejazdu, zmniejszenie poziomu hałasu (w przypadku zastosowania nawierzchni cichych) oraz zwiększenie komfortu życia mieszkańców. Duże znaczenie ma prawidłowe osadzenie w nawierzchni drogi studzienek kanalizacyjnych. Poprawa infrastruktury transportowej powoduje poprawę płynności ruchu, przyspieszenie przejazdów, co wiąże się także ze zmniejszeniem emisji spalin i oszczędnością w zużyciu paliw. Rozwój infrastruktury transportowej ma także wpływ na dziedzictwo kulturowe w tym zabytki. Znaczące oddziaływanie zadań związanych z przebudową/budową dróg będą przejściowe (krótkotrwałe), odwracalne i wystąpią jedynie w czasie prowadzonych robót.

Ograniczenie negatywnego oddziaływania na środowisko na etapie realizacji poszczególnych zadań leży w gestii wykonawcy i dotyczy sprzętu (hałas, emisja spalin i wycieki), organizacji prac (np. koordynacja prac w pasie drogowym, unikanie prac będących źródłem znacznego hałasu w porze wieczornej). Minimalizowaniu znaczących oddziaływań na środowisko będzie służyło przestrzeganie obowiązujących zasad w zakresie gospodarki odpadami. Ograniczeniu emisji pyłu przy pracach ziemnych sprzyjają: zwilżanie powierzchni terenu i zwilżanie sypkiego materiału składowanego na pryzmach (piasek), sztuczne bariery, jakimi są m. in. parkany okalające plac budowy.

Kompensacja przyrodnicza w przypadku realizacji inwestycji drogowych związana jest z prowadzeniem nasadzeń zieleni wzdłuż ciągów komunikacyjnych, oraz montażem ekranów akustycznych, które mają za zadanie wyciszać hałas drogowy. Ponadto modernizowane drogi wyposażane są w instalacje odwadniające oraz przejścia dla zwierząt.

Działania w zakresie eliminacji bądź ograniczenia hałasu w zasięgu działalności gospodarczej powinny przyczynić się do poprawy warunków życia ludzi na terenach zabudowy mieszkaniowej położonych blisko zakładów. Prowadzenie systematycznie monitoringu pozwoli szybciej reagować na potencjalne przekroczenia dopuszczalnych norm emisji hałasu, a tym samym przyczynić się do wprowadzania przez podmioty gospodarcze nowocześniejszych technologii eliminujących negatywne oddziaływanie ze strony hałasu.

Realizowane działania w ramach Programu Ochrony Środowiska dla Powiatu Koneckiego nie spowodują przekroczenia dopuszczalnych poziomów hałasu zgodnie z rozporządzeniem Ministra Środowiska z dnia 14 czerwca 2007 r. w sprawie dopuszczalnych poziomów hałasu w środowisku (Dz. U. z 2014 r. poz. 112).

10.4. WODY

Rozbudowa i bieżąca modernizacja sieci wodno – ściekowej spowoduje pozytywny wpływ na środowisko m.in. zahamuje niekontrolowane odprowadzanie ścieków do wód i gleb oraz wiążący się z tym spływ powierzchniowy i migrację zanieczyszczeń w głąb gruntu na skutek filtracji, co niesie ryzyko skażenia wód. Ponadto możliwość włączenia się do sieci kanalizacyjnej spowoduje rezygnację mieszkańców z korzystania z odbiorników bezodpływowych, które często są nieszczelne, powodując wycieki zanieczyszczeń do gruntu. Wraz ze ściekami, do gleb oraz wód powierzchniowych i podziemnych przedostają się duże ilości m.in.: azotanów, fosforanów, chlorków, metali ciężkich. Związki te przyczyniają się do: zakwaszenia gleby, zmniejszenia ilości tlenu w wodzie, wzrostu wskaźników BZT₅, ChZT, powodując eutrofizację zbiorników oraz ich zarastanie. Przyczynia się to do pogorszenia walorów jakościowych gleb oraz wód, zmniejszając tym samym ich bioróżnorodność.

Należy pamiętać, iż oddziaływanie inwestycji wodno - kanalizacyjnych na etapie budowy będzie rodzić niedogodności związane z ograniczeniami komunikacyjnymi dla mieszkańców oraz pewne skutki w środowisku przyrodniczym (ingerencja w środowisko wodno-gruntowe, wpływ na krajobraz). Wymienione oddziaływania będą występować tylko w krótkim okresie czasu (realizacja), a spodziewana wartość korzyści związanych ze skanalizowaniem czy zwodociągowaniem miejscowości przewyższy wielokrotnie sumę strat ekologicznych. Nowe, oraz zmodernizowane odcinki sieci wod – kan ograniczą w znaczny sposób straty wody powstające na skutek przesyłu. Woda docierając do mieszkańców w dużej mierze trafia następnie do sieci kanalizacyjnej i oczyszczalni ścieków, gdzie zostają przywrócone jej parametry jakościowe. Budowa sieci wodociągowej zapewni mieszkańcom wodę do spożycia o lepszej jakości, a realizacja budowy kanalizacji sanitarnej ograniczy przenikanie zanieczyszczeń do środowiska.

Brak konserwacji rowów melioracyjnych może doprowadzić do podtopień oraz całkowitego ich zaniku. Właściwa melioracja gruntów rolniczych przynosi w bardzo krótkim czasie wymierne korzyści dla wszystkich. Prawidłowe stosunki wodne w glebie dają poprawę plonów, natomiast dobrze rozwinięta eksploatacja melioracji podstawowej i szczegółowej zapobiega zalewaniu gruntów. Pozytywne efekty dla przepływu wód przyniosą prace polegające na usunięciu powalonych drzew, zatamowań bobrowych, wykaszaniu skarp.

W nawiązaniu do realizacji inwestycji związanej z budową i renowacją zbiorników małej retencji przez właścicieli prywatnych może dojść do chwilowego negatywnego oddziaływania na środowisko:

- istnieje zagrożenie zanieczyszczenia powierzchni terenu, wód powierzchniowych i podziemnych paliwami i smarami wskutek drobnych awarii lub złego stanu technicznego maszyn i pojazdów. Do zanieczyszczenia może również dojść w wyniku niewłaściwego magazynowania substancji naftowych,

tankowania, naprawy i konserwacji sprzętu. W celu zminimalizowania powyższego zagrożenia należy tak zorganizować prace, by ograniczyć przelewanie paliw i innych środków chemicznych na placu budowy,

- możliwy jest wzrost zapylenia oraz stężeń NO_x i węglowodorów w sąsiedztwie terenu objętego projektem, zmiany te jednak nie będą znaczące i nie wpłyną na pogorszenie jakości powietrza w sąsiedztwie planowanego przedsięwzięcia w dłuższym okresie czasu,

- w trakcie budowy zbiorników w rejonie lokalizacji inwestycji możliwe są okresowe zakłócenia akustyczne spowodowane pracą ciężkiego sprzętu budowlanego oraz przejazdami pojazdów transportujących materiały i surowce. Podczas prowadzenia prac źródłem hałasu mogą być maszyny wykorzystywane do realizacji inwestycji takie jak np. koparki, spycharki.

W perspektywie długoterminowej realizacja inwestycji związanych z budową i renowacją zbiorników małej retencji przez właścicieli prywatnych wpłynie pozytywnie na osiągnięcie celów środowiskowych wynikających z „Planu Gospodarowania Wodami na obszarze dorzecza Wisły”.

10.5. LUDZIE

Część z zaproponowanych działań może stanowić źródło potencjalnych oddziaływań na ludzi. Będą to przede wszystkim inwestycje budowlane związane z wykorzystaniem ciężkiego sprzętu budowlanego, tj. przy budowie i przebudowie dróg, ścieżek rowerowych, infrastruktury wodno-kanalizacyjnej, usuwaniu wyrobów azbestowych. Mogą wystąpić uciążliwości zarówno dla ruchu pieszego jak i kołowego. Będą to jednak oddziaływania chwilowe i zakończą się w momencie zakończenia przedsięwzięcia. Dlatego ważne jest odpowiednie przygotowanie inwestycji, w celu ograniczenia negatywnych oddziaływań: właściwe oznakowanie miejsca pracy, wcześniejsze poinformowanie mieszkańców o przyszłych utrudnieniach. Prowadzone prace powinny przebiegać w godzinach dziennych, a przedsięwzięcia drogowe najlepiej poza godzinami szczytu komunikacyjnego. Wszystkie działania budowlane powinny być prowadzone zgodnie z obowiązującymi przepisami prawa budowlanego i zasadami BHP.

Eksploatacja sieci wodno-kanalizacyjnej niesie pozytywne skutki społeczne, podnoszące standard życia mieszkańców. Budowa sieci kanalizacyjnej pozwoli ograniczyć ilość zbiorników bezodpływowych i zmniejszy ilość zanieczyszczeń wód, co pośrednio wpłynie na polepszenie stanu zdrowia mieszkańców.

10.6. ROŚLINY, ZWIERZĘTA I RÓŻNORODNOŚĆ BIOLOGICZNA

Zdecydowana większość z zaproponowanych zadań wpłynie pozytywnie na zwierzęta i rośliny, a krótkotrwałe negatywne oddziaływania mogą wystąpić na etapie realizacji działań zaproponowanych w Programie Ochrony Środowiska.

Budowa i renowacja zbiorników małej retencji wpłynie pozytywnie na rośliny i zwierzęta poprzez stworzenie miejsc bytowania ww. komponentów środowiska.

Również prowadzona regulacja rzek i cieków wodnych wpłynie pozytywnie na miejsca bytowania roślin i zwierząt, nie planuje się negatywnego oddziaływania na ww. komponenty.

Działania związane z gospodarką wodno – ściekową na terenie gminy wpłyną na polepszenie jakości części wód powierzchniowych i podziemnych i osiągnięcie ich dobrego stanu chemicznego i potencjału ekologicznego i tym samym poprawę miejsc bytowania roślin i zwierząt.

Realizacja inwestycji związanej z budową punktów selektywnej zbiórki odpadów komunalnych nie wpłynie negatywnie na rośliny i zwierzęta, budowa odbywać się na terenach zabudowanych i utwardzonych.

Montaż instalacji OZE w perspektywie długoterminowej wpłynie pozytywnie na rośliny i zwierzęta poprzez poprawę jakości powietrza.

Budowa ścieżek rowerowych odbywać się będzie wzdłuż istniejących ciągów komunikacyjnych, na terenach zabudowanych, w związku z tym nie planuje się negatywnego oddziaływania na rośliny, zwierzęta i różnorodność biologiczną.

11. ANALIZA ROZWIĄZAŃ MAJĄCYCH NA CELU ZAPOBIEGANIE, OGRANICZANIE LUB KOMPENSACJĘ PRZYRODNICZĄ NEGATYWNYCH ODDZIAŁYWAŃ NA ŚRODOWISKO, MOGĄCYCH BYĆ REZULTATEM REALIZACJI PROJEKTOWANEGO DOKUMENTU, W SZCZEGÓLNOŚCI NA CELE I PRZEDMIOT OCHRONY OBSZARÓW NATURA 2000 ORAZ INTEGRALNOŚĆ TYCH OBSZARÓW

Do przedsięwzięć realizowanych w ramach Programu Ochrony Środowiska Powiatu Koneckiego na lata 2018 – 2021, z perspektywą do 2025 r., które mogą negatywnie wpłynąć na środowisko. Negatywne oddziaływanie na środowisko inwestycji, szczególnie tych związanych m.in. z rozbudową i modernizacją sieci wodno - ściekowej można ograniczyć do racjonalnego poziomu poprzez dobrze przemyślany wybór lokalizacji, ponieważ skala wywoływanych przez nie przekształceń środowiska zależeć będzie w znacznym stopniu od lokalnych uwarunkowań.

Do ogólnych działań ograniczających oddziaływanie należą:

- w czasie realizacji inwestycji prawidłowe zabezpieczenie techniczne sprzętu i placu budowy, w tym zwłaszcza w miejscach styku z ekosystemami szczególnie wrażliwymi na zmiany warunków siedliskowych;
- stosowanie odpowiednich technologii, materiałów i rozwiązań konstrukcyjnych;
- maskowanie elementów dyszarmicznych dla krajobrazu;
- odpowiedni wybór lokalizacji inwestycji, uwzględniając zapisy dokumentów lokalnych oraz dokumentów wyższego szczebla.

W wyniku realizacji Programu Ochrony Środowiska Powiatu Koneckiego na lata 2018 – 2021, z perspektywą do 2025 r. może potencjalnie dojść do chwilowego, na etapie realizacji inwestycji oddziaływania na obszary chronione, dlatego ważne jest, aby wszelkie przedsięwzięcia wynikające z Programu były przeprowadzone zgodnie z przepisami dotyczącymi gospodarowania na obszarach objętych prawną formą ochrony przyrody. Oddziaływanie nastąpi natychmiast po zakończeniu realizacji inwestycji.

Minimalizacja negatywnego wpływu na środowisko możliwa jest m.in. poprzez prowadzenie świadomej polityki przestrzennej popartej stosownymi zapisami w dokumentach prawa lokalnego oraz zachowanie walorów przyrodniczych powiatu.

Poniżej przedstawiono propozycje zapobiegania, łagodzenia negatywnego wpływu na środowisko, będącego konsekwencją realizacji działań ujętych w Programie na poszczególne komponenty środowiska:

Ochrona powietrza:

- Wykonawcy wybierani do realizacji poszczególnych zadań powinni używać nowoczesnego sprzętu i wykazać się dbałością o prawidłową eksploatację i właściwą konserwację sprzętu i środków transportu. Takie zapisy mogą znaleźć się na odpowiednich etapach procedur przetargowych.
- Niedopuszczalne jest palenie na terenie budowy papy, opon, rozpuszczalników, farb itp.
- Na etapie eksploatacji - prowadzenie monitoringu powietrza.

Różnorodność biologiczna (w tym rośliny, zwierzęta, obszary chronione):

- Minimalizacja negatywnych oddziaływań inwestycji infrastrukturalnych wymaga (oczywiście nie jest to konieczne w przypadku każdej inwestycji) wcześniejszych terenowych inwentaryzacji zasobów środowiska przyrodniczego. Inwentaryzacja pozwoli na precyzyjne dostosowanie ogólnych zaleceń do realiów danego zadania inwestycyjnego i uniknięcie spowodowania znaczących szkód w środowisku przyrodniczym i wiążących się z tym komplikacji w trakcie realizacji poszczególnych inwestycji.
- W przypadku prac termomodernizacyjnych budynków czy remontów elewacji bądź pokrycia dachowego budynków należy przeprowadzić inwentaryzację ornitologiczną i hiropterologiczną.
- Wykorzystanie rozwiązań technologicznych umożliwiających zachowanie istniejących stosunków wodnych.
- Ograniczenie na etapie planowania i wykonawstwa wycinki drzew i krzewów oraz naruszania cennych siedlisk.
- W przypadku braku możliwości nienaruszenia siedlisk rzadkich/chronionych gatunków, należy wziąć pod uwagę możliwość przeniesienia populacji.

- Nie należy prowadzić robót budowlanych w okresie lęgowym, jeśli na obszarze inwestycji lub w jej pobliżu gniazdują ptaki.
- W przypadku istotnego zagrożenia hałasem, mogącego płoszyć chronione gatunki zwierząt w okresie rozrodczym (i/lub powodujące ponadnormatywną emisję na terenach mieszkaniowych), należy rozważyć zastosowanie ekranów.

Wody powierzchniowe i podziemne:

- w uzasadnionych przypadkach prowadzenie prac budowlanych poza okresem lęgowym ptaków, rozrodu płazów (tam gdzie zidentyfikowano ich obecność i takie działania są uzasadnione),
- stosowanie do budowy materiałów naturalnych,
- ograniczenie do minimum strefy bezpośredniej ingerencji w środowisko,
- racjonalna gospodarka materiałami i minimalizacja powstawania odpadów,
- sprawne przeprowadzenie prac,
- stosowanie sprzętu, który powoduje jak najmniejsze zanieczyszczenie środowiska,
- uwzględnienie istniejących warunków hydrogeologicznych w rejonie planowanych przedsięwzięć,
- w przypadku kolizji z terenami zielni, niezbędne jest zabezpieczenie drzew wraz z ich bryłą korzeniową w pobliżu której prowadzone są prace,
- przeprowadzenie prób szczelności nowej sieci,

Ochrona przed hałasem i drganiami:

- Ograniczenie prac związanych z wykorzystaniem głośnego sprzętu, do pory dziennej między 7:00 a 20:00.
- W miejscach szczególnie wrażliwych obok zabudowy mieszkaniowej należy ograniczyć prędkość pojazdów dowożących materiały budowlane ze względu na drgania przenoszące się na konstrukcje budynków oraz wpływ na klimat akustyczny otoczenia.
- Projektanci powinni zwrócić uwagę na propozycję lokalizacji baz zaplecza technicznego budowy tak, aby planować je możliwe z dala od okien budynków mieszkalnych.
- Na terenach zwartej zabudowy mieszkaniowej należy tak planować roboty budowlane w ramach poszczególnych zadań by prowadzić prace związane z emisją hałasu w tym samym czasie tylko po jednej stronie budynku, aby w mieszkaniu były pomieszczenia nienarażone na emisję hałasu.

Ochrona powierzchni ziemi:

- Na etapie projektowania należy rozważać koncepcje organizacji placu budowy i jego zaplecza z uwzględnieniem zasady minimalizacji zajęcia terenu i przekształcenia jego powierzchni.
- Po zakończeniu prac budowlanych, w razie konieczności, należy przeprowadzać rekultywację.

- W projekcie i wykonawstwie należy minimalizować zakres robót powodujących zdejmowanie warstw próchnicznych gleby, a także zaplanować wykorzystanie nadmiarów ziemi pochodzącej z wykopów.
- W opisach technicznych projektów budowlanych należy zaplanować miejsca przeznaczone do składowania substancji podatnych na migrację wodną.
- Prawidłowe przechowywane substancji ropopochodnych oraz inne materiałów.
- Opracowanie procedury na wypadek wystąpienia awarii na placu budowy, by nie doprowadzić do zanieczyszczenia środowiska gruntowo-wodnego.
- Właściwe postępowanie z odpadami.
- Prowadzenie selektywnej zbiórki odpadów nadających się do odzysku lub unieszkodliwiania, a odpady niebezpieczne gromadzić w szczelnych, oznakowanych pojemnikach, w wydzielonym miejscu.
- Powstające podczas realizacji inwestycji oraz eksploatacji obiektu odpady należy przekazywać tylko wyspecjalizowanym jednostkom posiadającym zezwolenie na odzysk, utylizację, zbieranie i transport tych odpadów.
- Materiał pozostały po robotach ziemnych w miarę możliwości należy wykorzystywać na miejscu.
- Wykorzystanie mas ziemnych do wyrównania powierzchni ziemi (jeżeli jest to uzasadnione),

Ludzie:

Nie przewiduje się negatywnego oddziaływania zapisów Programu na zdrowie ludzkie, jeśli ich realizacja będzie prawidłowa. Wszystkie działania służą poprawie stanu środowiska, a co za tym idzie wpłyną na lepszą kondycję zdrowotną mieszkańców.

12. ANALIZA WPŁYWU DZIAŁAŃ UJĘTYCH W PROGRAMIE NA CELE ŚRODOWISKOWE JEDNOLITYCH CZĘŚCI WÓD WYNIKAJĄCE Z RAMOWEJ DYREKTYWY WODNEJ

Działania przewidziane do realizacji w ramach Programu Ochrony Środowiska Powiatu Koneckiego na lata 2018 – 2021, z perspektywą do 2025 r. zostały przeanalizowane pod kątem oddziaływania na cele środowiskowe określone dla jednolitych części wód powierzchniowych i podziemnych. Spośród wszystkich działań mogących oddziaływać na środowisko jedynie *Rozbudowa i bieżąca modernizacja sieci wodno – ściekowej* może mieć wpływ na cele środowiskowe wynikające z Ramowej Dyrektywy Wodnej. Realizacja działania pozytywnie wpłynie na realizację zaplanowanych celów środowiskowych. Należy spodziewać się ograniczenia zanieczyszczenia wód powierzchniowych i podziemnych w wyniku budowy sieci kanalizacyjnej, minimalizujących przypadki niewłaściwego zagospodarowywania ścieków komunalnych.

13. PROPOZYCJE DZIAŁAŃ ALTERNATYWNYCH

Art. 51, ust. 2, pkt. 3b ustawy z dnia 3 października 2008 roku o udostępnianiu informacji o środowisku i jego ochronie, udziale społeczeństwa w ochronie środowiska oraz o ocenach oddziaływania na środowisko nakłada obowiązek przedstawienia rozwiązań alternatywnych do rozwiązań zawartych w projektowanym dokumencie.

W przypadku projektu Programu Ochrony Środowiska Powiatu Koneckiego na lata 2018 – 2021, z perspektywą do 2025 r. rozwiązaniem alternatywnym jest brak realizacji Programu. Wszystkie działania zaproponowane do realizacji w ramach projektowanego dokumentu z założenia mają na celu poprawę stanu środowiska na terenie powiatu i tym samym pozytywnie wpływać będą na zdrowie człowieka. W związku z ciągłym rozwojem gospodarczym regionu oraz wzrostem poziomu konsumpcji brak realizacji Programu prowadzić będzie do pogorszenia wszystkich elementów środowiska.

14. POTENCJALNE ODDZIAŁYWANIE TRANSGRANICZNE

Zgodnie z przepisami zawartymi w ustawie z dnia 3 października 2008 r. o udostępnianiu informacji o środowisku i jego ochronie, udziale społeczeństwa w ochronie środowiska oraz o ocenach oddziaływania na środowisko, z rozdziału 3, działu VI dotyczącego postępowania w sprawie transgranicznego oddziaływania pochodzącego z terytorium Rzeczypospolitej Polskiej w przypadku projektów polityk, strategii, planów i programów, opracowywany dokument nie będzie wywierał znaczącego oddziaływania transgranicznego.

Skala przedsięwzięć zaproponowanych do realizacji w ramach dokumentu ma charakter regionalny i ewentualne negatywne oddziaływanie tych przedsięwzięć będzie miało zasięg lokalny. Na etapie prognozy stwierdzono, że realizacja projektu Programu Ochrony Środowiska Powiatu Koneckiego na lata 2018 – 2021, z perspektywą do 2025 r. nie wskazuje możliwości negatywnego transgranicznego oddziaływania na środowisko, mogącego objąć terytorium innych państw.

STRESZCZENIE W JĘZYKU NIESPECJALISTYCZNYM

Niniejsza Prognoza przygotowana została na potrzeby przeprowadzenia procedury w sprawie strategicznej oceny oddziaływania na środowisko projektu Programu Ochrony Środowiska Powiatu Koneckiego na lata 2018 – 2021, z perspektywą do 2025 r. Głównym celem opracowania prognozy jest określenie potencjalnego oddziaływania realizacji ocenianego dokumentu na środowisko.

Program Ochrony Środowiska Powiatu Koneckiego na lata 2018 – 2021, z perspektywą do 2025 r. stanowi podstawowe narzędzie do prowadzenia polityki ekologicznej na terenie powiatu. Głównym założeniem

dokumentu jest poprawa stanu środowiska naturalnego oraz efektywne zarządzanie środowiskiem i jego zasobami.

Zakres niniejszej prognozy jest zgodny z ustawą z dnia 3 października 2008 r. o udostępnianiu informacji o środowisku i jego ochronie, udziale społeczeństwa w ochronie środowiska oraz o ocenach oddziaływania na środowisko (t.j. Dz.U. 2018 poz. 2081 z późn.zm..).

Prognoza oddziaływania na środowisko analizuje stan środowiska naturalnego na terenie powiatu koneckiego. Określa również potencjalny wpływ zaplanowanych inwestycji na poszczególne elementy środowiska.

Działania przewidziane do realizacji w ramach Programu, które mogą potencjalnie wpływać na środowisko to:

- Modernizacja dróg powiatowych.
- Montaż instalacji OZE na budynkach publicznych i mieszkalnych na terenie powiatu.
- Budowa ścieżek rowerowych na terenie powiatu.
- Modernizacja oświetlenia ulicznego.
- Regulacja rzek i cieków wodnych na terenie powiatu.
- Rozbudowa infrastruktury związanej z gospodarką wodno – ściekową.
- Bieżąca modernizacja i rozbudowa sieci wodociągowej i kanalizacyjnej.
- Likwidacja „dzikich wysypisk śmieci”.
- Realizacja programów usuwania azbestu.

Przeprowadzona prognoza pozwala stwierdzić, iż działania zawarte w Programie przyczynią się do poprawy stanu i jakości środowiska na terenie powiatu koneckiego. Możliwe jest chwilowe i krótkoterminowe oddziaływanie na środowisko, w głównej mierze działań polegających na modernizacji infrastruktury kanalizacyjnej, prac modernizacyjnych budynków budowlanych oraz montażu OZE. Oddziaływanie to może być związane z emisją hałasu oraz zanieczyszczeń, a także chwilowym naruszeniem powierzchni ziemi wynikającym z wykorzystania sprzętu budowlanego. Aby zminimalizować nawet krótkotrwałe oddziaływanie na środowisko w prognozie przedstawiono szereg działań mających na celu zapobieganie oraz ograniczenie negatywnego wpływu planowanych działań na środowisko

SPIS TABEL

TABELA 1. JEDNOSTKI ADMINISTRACYJNE POWIATU KONECKIEGO.....	7
TABELA 2. DANE DEMOGRAFICZNE GMIN POWIATU KONECKIEGO.....	8
TABELA 3. DANE DEMOGRAFICZNE GMIN POWIATU KONECKIEGO.....	9
TABELA 4. WYNIKOWE KLASY DLA STREFY ŚWIĘTOKRZYSKIEJ W WOJEWÓDZTWIE ŚWIĘTOKRZYSKIM DLA POSZCZEGÓLNYCH ZANIECZYSZCZEŃ, UZYSKANE W OCENIE ROCZNEJ ZA 2017 R. DOKONANEJ Z UWZGLĘDNIENIEM KRYTERIÓW USTANOWIONYCH W CELU OCHRONY ZDROWIA.....	11
TABELA 5. WYNIKOWE KLASY STREFY ŚWIĘTOKRZYSKIEJ DLA POSZCZEGÓLNYCH ZANIECZYSZCZEŃ, UZYSKANE W OCENIE ROCZNEJ ZA 2016 R. DOKONANEJ Z UWZGLĘDNIENIEM KRYTERIÓW USTANOWIONYCH W CELU OCHRONY ROŚLIN.....	12
TABELA 6. WYKAZ PODMIOTÓW POSIADAJĄCYCH POZWOLENIE NA WPROWADZANIE GAZÓW LUB PYŁÓW DO POWIETRZA NA TERENIE POWIATU KONECKIEGO.....	15
TABELA 7. EMISJA ZANIECZYSZCZEŃ GAZOWYCH DO POWIETRZA Z ZAKŁADÓW SZCZEGÓLNIE UCIAŹLIWYCH [T/ROK] NA TERENIE POWIATU KONECKIEGO.....	16
TABELA 8. POJAZDY ZAREJESTROWANE NA TERENIE POWIATU KONECKIEGO W LATACH 2014-2016.....	24
TABELA 9. ŚREDNI DOBOWY RUCH POJAZDÓW NA DROGACH TRANZYTOWYCH PRZEBIEGAJĄCYCH PRZEZ TEREN POWIATU KONECKIEGO.....	25
TABELA 10. WYNIKI POMIARÓW HAŁASU KOMUNIKACYJNEGO DŁUGOOKRESOWEGO NA TERENIE GMINY STĄPORKÓW W ROKU 2014.....	25
TABELA 11. WYNIKI POMIARÓW HAŁASU KOMUNIKACYJNEGO KRÓTKOOKRESOWEGO NA TERENIE GMINY STĄPORKÓW W ROKU 2014.....	26
TABELA 12. STACJE BAZOWE ZLOKALIZOWANE NA TERENIE POWIATU KONECKIEGO.....	28
TABELA 13. PUNKTY POMIAROWE POZIOMU PÓL ELEKTROMAGNETYCZNYCH NA TERENIE POWIATU KONECKIEGO W ROKU 2014 I 2017.....	29
TABELA 14. PUNKTY POMIAROWE POZIOMU PÓL ELEKTROMAGNETYCZNYCH NA TERENIE POWIATU KONECKIEGO W ROKU 2013 I 2016.....	29
TABELA 15. CHARAKTERYSTYKA JEDNOLITYCH CZĘŚCI WÓD RZECZNYCH NA TERENIE POWIATU KONECKIEGO.....	30
TABELA 16. OCENA WSZYSTKICH JCWP NA TERENIE POWIATU KONECKIEGO.....	31
TABELA 17. CELE ŚRODOWISKOWE DLA JCWP NA TERENIE POWIATU KONECKIEGO.....	32
TABELA 18. CHARAKTERYSTYKA JCWPD NR 74.....	35
TABELA 19. CHARAKTERYSTYKA JCWPD NR 84.....	35
TABELA 20. CHARAKTERYSTYKA JCWPD NR 85.....	36
TABELA 21. CHARAKTERYSTYKA JCWPD NR 86.....	37
TABELA 22. CHARAKTERYSTYKA JCWPD NR 101.....	37
TABELA 23. CHARAKTERYSTYKA JCWPD NR 102.....	38
TABELA 24. OCENA JAKOŚCI JCWPD NA TERENIE POWIATU KONECKIEGO.....	40
TABELA 25. CELE ŚRODOWISKOWE DLA JCWPD NA TERENIE POWIATU KONECKIEGO.....	41
TABELA 26. CHARAKTERYSTYKA SIECI WODOCIĄGOWEJ NA TERENIE POWIATU KONECKIEGO (STAN NA 31.12.2017 R.).....	41
TABELA 27. CHARAKTERYSTYKA SIECI KANALIZACYJNEJ NA TERENIE POWIATU KONECKIEGO (STAN NA 31.12.2017 R.).....	42
TABELA 28. AGLOMERACJE NA TERENIE POWIATU KONECKIEGO.....	44
TABELA 29. ZŁOŻA KOPALIN NA TERENIE POWIATU KONECKIEGO.....	48
TABELA 30. WYROBY AZBESTOWE NA TERENIE GMIN POWIATU KONECKIEGO.....	55
TABELA 31. WYKAZ POMNIKÓW PRZYRODY NA TERENIE POWIATU KONECKIEGO.....	56
TABELA 32. WSKAŹNIKI LESISTOŚCI NA TERENIE POWIATU KONECKIEGO.....	68
TABELA 33. WYKAZ ZAKŁADÓW DUŻEGO RYZYKA WYSTĄPIENIA AWARII PRZEMYSŁOWEJ NA TERENIE POWIATU KONECKIEGO.....	71
TABELA 34. INNE ZAKŁADY NA TERENIE POWIATU KONECKIEGO STWARZAJĄCE ZAGROŻENIE POZA SWOIM TERENEM.....	72
TABELA 35. OCENA ODDZIAŁYWANIA NA ŚRODOWISKO DZIAŁAŃ PRZEWIDZIANYCH DO REALIZACJI W RAMACH PROGRAMU OCHRONY ŚRODOWISKA POWIATU KONECKIEGO NA LATA 2018 – 2021, Z PERSPEKTYWĄ DO 2025 R.....	86

TABELA 36. PROGNOZOWANE ODDZIAŁYWANIE ZAPISÓW PROGRAMU OCHRONY ŚRODOWISKA POWIATU KONECKIEGO NA LATA 2018 – 2021, Z PERSPEKTYWĄ DO 2025 R. NA ŚRODOWISKO WRAZ Z UWZGLĘDNIENIEM RODZAJU ODDZIAŁYWANIA.....	88
---	----

SPIS RYSUNKÓW

RYSUNEK 1. GRANICE ADMINISTRACYJNE POWIATU KONECKIEGO.....	6
RYSUNEK 2. PRZEKROCZENIA POZIOMU DOCELOWEGO BENZO(A)PIRENU ($1\text{NG}/\text{M}^3$) W ROKU 2017.....	13
RYSUNEK 3. PRZEKROCZENIA POZIOMU DOCELOWEGO OZONU ($120\mu\text{G}/\text{M}^3$) – OCHRONA ZDROWIA W ROKU 2017.	14
RYSUNEK 4. PRZEKROCZENIA DOBOWYCH STĘŻEŃ PYŁU ZAWIESZONEGO PM ₁₀ WZGLĘDEM POZIOMU DOPUSZCZALNEGO ($50\mu\text{G}/\text{M}^3$) I WZGLĘDEM DOZWOLONYCH 35 PRZEKROCZEŃ W ROKU.....	14
RYSUNEK 5. POKRYCIE PROCENTOWE ZAPOTRZEBOWANIA NA CIEPŁO NA TERENIE POWIATU KONECKIEGO.....	17
RYSUNEK 6. MAPA NASŁONECZNIENIA KRAJU.....	18
RYSUNEK 7. POTENCJAŁ TECHNICZNY DLA FOTOWOLTAIKI NA TERENIE MIAST WOJEWÓDZTWA ŚWIĘTOKRZYSKIEGO.....	19
RYSUNEK 8. STREFY ENERGETYCZNE WIATRU W POLSCE.....	20
RYSUNEK 9. POTENCJAŁ TECHNICZNY ENERGII WIATRU W UKŁADZIE POWIATOWYM.....	21
RYSUNEK 10. OCENA STANU JEDNOLITYCH CZĘŚCI WÓD RZECZNYCH BADANYCH W 2016 ROKU W WOJEWÓDZTWIE ŚWIĘTOKRZYSKIM.....	31
RYSUNEK 11. LOKALIZACJA JCWPD NR 74.....	35
RYSUNEK 12. LOKALIZACJA JCWPD NR 84.....	36
RYSUNEK 13. LOKALIZACJA JCWPD NR 85.....	36
RYSUNEK 14. LOKALIZACJA JCWPD NR 86.....	37
RYSUNEK 15. LOKALIZACJA JCWPD NR 101.....	38
RYSUNEK 16. LOKALIZACJA JCWPD NR 102.....	38
RYSUNEK 17. MAPA GEOLOGICZNA REGIONU ŚWIĘTOKRZYSKIEGO (BEZ UTWORÓW CZWARTORZĘDOWYCH).....	47
RYSUNEK 18. PODZIAŁ WOJEWÓDZTWA ŚWIĘTOKRZYSKIEGO NA REGIONY GOSPODARKI ODPADAMI KOMUNALNYMI.....	51

SPIS WYKRESÓW

WYKRES 1. LICZBA LUDNOŚCI POWIATU KONECKIEGO W LATACH 2013 – 2017.....	8
WYKRES 2. LICZBA LUDNOŚCI POWIATU KONECKIEGO W LATACH 2013 – 2017.....	9
WYKRES 3. ŚREDNIOROCZNY POTENCJAŁ TECHNICZNY SŁOMY ORAZ SIANA DO ENERGETYCZNEGO WYKORZYSTANIA W UKŁADZIE POWIATOWYM.....	23
WYKRES 4. LICZBA ZBIORNIKÓW BEZODPŁYWOWYCH NA TERENIE POWIATU KONECKIEGO (DANE NA 31.12.2016 R.).	45
WYKRES 5. PRZYDOMOWE OCZYSZCZALNIE ŚCIEKÓW ZLOKALIZOWANE NA TERENIE POWIATU KONECKIEGO (DANE NA 31.12.2016 R.).....	45
WYKRES 6. ODPROWADZONE ŚCIEKI [DAM ³] NA TERENIE POWIATU KONECKIEGO (DANE NA 31.12.2016 R.).....	46